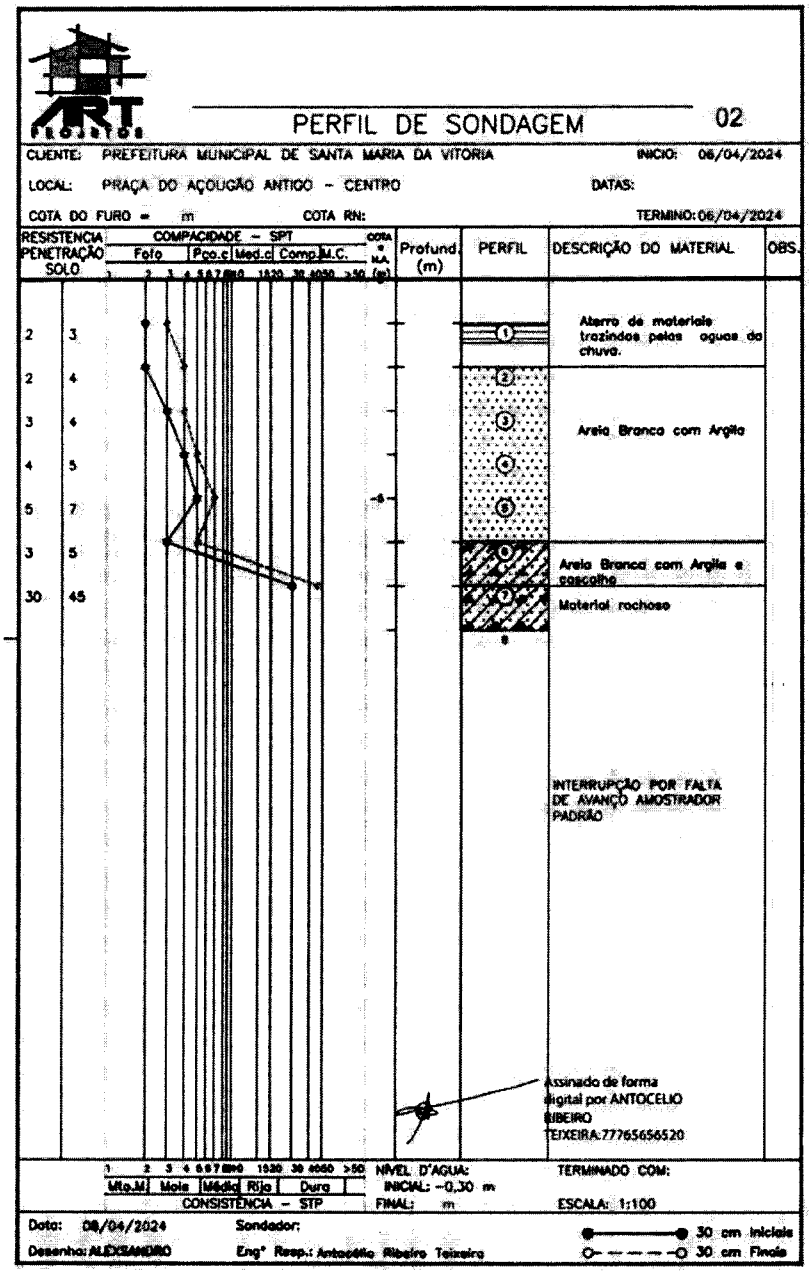

Segundo esta análise de solo é possível encontrar apartir de 2,00 metros de profundidade terreno com areia e com capacidade de absorção próximo a 2,00 tf/cm2. Enquanto que o projeto de fundação necessita de um terreno com capacidade de para 1,57 tf/cm2.

Santa Maria da Vitória, 13 de Maio de 2024.

Yuri de Brito Neves
Arquiteto e Urbanista – CAU 36.059-7

YURI DE BRITO NEVES:65731859515
2024.05.14 14:42:45 -03'00'

Processo: 23939e24 - Doc. 1148 - Documento Assinado Digitalmente por: ANTONIO ELSON MARQUES DA SILVA - 22/10/2024 21:41:18
Acesse em: https://e.tcm.ba.gov.br/epp/validaDoc.seam Código do documento: ee946ba8-6162-4b2c-a545-3410a6d2662e

ANEXO I

LISTA DE VERIFICAÇÃO EM ACESSIBILIDADE

	ITEM	DESCRIÇÃO	ATENDIMENTO*			ETAPA DE VERIFICAÇÃO			ITEM DA NBR 9050/15:	OBS. *
			SIM	NÃO nesta etapa**	N/A - Justificar (não será verificado)	PELO CONCEDENTE OU MANDATÁRIA*** NO PROJETO DE ENGENHARIA	PELO CONVENENTE NO PROJETO EXECUTIVO DE ACESSIBILIDADE	PELO CONVENENTE NO LAUDO DE CONFORMIDADE		
ROTA ACESSÍVEL	1	Há indicação em projeto do traçado da rota acessível na área de intervenção?	S						6.1	
CALÇADAS	2	As calçadas novas ou reformadas possuem faixa livre com largura mínima de 1,20 m?	S						6.12.3.b)	
	3	As faixas livres não possuem obstáculos?	S						6.12.3.b)	
	4	As calçadas novas ou reformadas possuem faixa de serviço com largura mínima de 0,70 m?	S						6.12.3.a)	
	5	Em casos de calçadas novas ou reformadas com largura superior a 2,0m, há faixa de acesso?	S						6.12.1 6.12.3.c)	
	6	A faixa livre possui 2,10 m de altura livre nas calçadas novas ou reformadas?	S						6.12.3.b)	
	7	A sinalização suspensa está instalada acima de 2,10 m do piso nas calçadas novas ou reformadas?	S						5.2.8.2.3	
	8	A faixa livre ou passeio das calçadas novas ou reformadas possui inclinação transversal de até 8,33%?	S						6.12.3.b)	
	9	Nas calçadas novas ou reformadas há sinalização tátil direcional quando da ausência ou descontinuidade de linha-guia identificável?	S						ABNT NBR 16537 - 7.8.1	
	10	A sinalização visual possui contraste de luminância, em condições secas e molhadas nas calçadas novas?		N					5.4.6.2	
	11	Há sinalização tátil ou piso tátil para informar a existência de: desníveis, objetos suspensos, equipamentos, mudança de direção, travessia de pedestre, início e término de rampas e escadas, rebaixamentos de guia nas calçadas novas ou reformadas?	S						5.4.6.3 ABNT NBR 16537 - 6.6 - 7.4	
	12	A faixa livre das calçadas novas ou	S						6.3.2	

Processo: 23939e24 - Doc. 1148 - Documento Assinado Digitalmente por: ANTONIO ELSON MARQUES DA SILVA - 22/10/2024 21:41:18
Acesse em: https://e.tcm.ba.gov.br/epp/validaDoc.seam Código do documento: ee946ba8-6162-4b2c-a545-3410a6d2662e

Processo: 23939e24 - Doc. 1148 - Documento Assinado Digitalmente por: ANTONIO ELSON MARQUES DA SILVA - 22/10/2024 21:41:18
Acesse em: https://e.tcm.ba.gov.br/epp/validaDoc.seam Código do documento: ee946ba8-6162-4b2c-a545-3410a6d2662e

		reformadas possui piso com superfície regular, firme, estável, não trepidante e anti derrapante, sob condição seca ou molhada?								
	13	O acesso de veículos aos lotes cria degraus ou desníveis na faixa livre nas calçadas novas ou reformadas?	S						6.12.4	
	14	Os rebaixamentos de calçadas ou faixas elevadas para a travessia das vias constantes da intervenção estão na direção do fluxo da travessia de pedestres em calçadas novas ou reformadas ou reformadas?	S						6.12.7	
	15	Os rebaixamentos de calçadas possuem inclinação igual ou inferior a 8,33% (nas rampas laterais e central) ou igual ou inferior a 5% para rebaixamento total (nas rampas laterais) em calçadas novas?	S						6.12.7.3 6.12.7.3.4	
	16	Os rebaixamentos de calçadas possuem rampa central com largura mínima de 1,50m em calçadas novas ou reformadas?	S						6.12.7.3	
	17	Os rebaixamentos de calçadas são feitos de forma a não reduzir a largura da faixa livre ou passeio em medida inferior a 1,20m em calçadas novas ou reformadas?	S						6.12.7.3	
	18	Há desnível entre o término do rebaixamento da calçada e o leito carroçável em calçadas novas ou reformadas?	S						6.12.7.3.1	
	19	Há rebaixamento do canteiro divisor de pistas, com largura igual à da faixa de travessia?		N					6.12.7.3.5	
	20	Os semáforos para pedestres possuem dispositivos sincronizados com sinais visuais e sonoros?		N					8.2.2.3	
	21	Os semáforos, se acionados manualmente, possuem comando com altura entre 0,80 m e 1,20 m do piso?		N					5.6.4.3 8.2.2.1	
PASSARELAS	22	As passarelas de pedestres possuem uma das alternativas? a. rampas; b. rampas e escadas; c. rampas e			N/A				6.13.1	

Processo: 23939e24 - Doc. 1148 - Documento Assinado Digitalmente por: ANTONIO ELSON MARQUES DA SILVA - 22/10/2024 21:41:18
Acesse em: https://e.tcm.ba.gov.br/epp/validaDoc.seam Código do documento: ee946ba8-6162-4b2c-a545-3410a6d2662e

		elevadores; d. escadas e elevadores.								
RAMPAS E ESCADAS	23	As rampas em rota acessível possuem, no mínimo, 1,20 m de largura?	S						6.6.2.5	
	24	Os patamares (intermediários, de início e término da rampa) possuem dimensão longitudinal mínima de 1,20 m e não invadem a área de circulação adjacente?	S						6.6.4	
	25	Para segmento de rampa com desnível máximo de 1,50 m, a inclinação é de 5%?	S						6.6.2.1	
	26	Para segmento de rampa com desnível máximo de 1,00 m, a inclinação é de até 6,25%?	S						6.6.2.1	
	27	Para segmento de rampa com desnível máximo de 0,80 m, sua inclinação é de até 8,33% e o número máximo de segmentos de rampa é 15?	S						6.6.2.1	
	28	Em rampas, na ausência de paredes laterais, há guarda corpos e guias de balizamento?	S						6.9.5	
	29	As escadas em rota acessível possuem no mínimo 1,20 m de largura?	S						6.8.3	
	30	Há patamar em escadas a cada desnível de 3,20 m (exceto escada de lances curvos ou mistos) com no mínimo 1,20m de dimensão longitudinal?	S						6.8.7	
	31	Os pisos dos degraus das escadas possuem dimensão entre 0,28 m e 0,32 m?	S						6.8.2	
	32	Os espelhos dos degraus das escadas possuem dimensão entre 0,16 m e 0,18 m?	S						6.8.2	
	33	Há sinalização visual aplicada nos pisos e espelhos dos degraus, contrastante com o revestimento adjacente?	S						5.4.4	
	34	Em escadas, na ausência de paredes laterais, há guarda corpos e guias de balizamento?	S						6.9.5	
	35	Nas rampas e escadas há corrimãos?	S						6.9.2.1	
	36	Em escadas e rampas os corrimãos são contínuos com diâmetro entre 30 mm a 45 mm, com altura de 0,92 m e a 0,70 m	S						6.9	

		do piso e prolongamento mínimo de 0,30 m nas extremidades e recurvados nas extremidades?								
	37	Em rampas ou escadas com largura igual ou superior a 2,40 m, há instalação de corrimão intermediário?			N/A				6.9.4	
	38	Em rampas ou escadas, se há corrimão intermediário e patamar com comprimento superior a 1,40 m, há espaçamento mínimo de 0,80 m?	S						6.9.4.1	
PLATAFORMAS E ELEVADORES	39	Em plataforma de elevação vertical com percurso aberto, há fechamento contínuo com altura de 1,10 m e sem vãos laterais?			NA				6.10	
	40	Em plataforma de elevação vertical com percurso superior a 2,00 m, o percurso é fechado?			NA				6.10.3.2	
	41	Em plataforma de elevação inclinada há parada programada no patamares ou pelo menos a cada 3,20 m de desnível?			N A				6.10.4.2	
	42	Há dispositivos de comunicação interno e externo à caixa de corrida, para solicitação de auxílio?			NA				6.10.1	
	43	Os elevadores, quando projetados para 1 cadeira de rodas e 1 outro usuário, possuem cabine com dimensões mínimas de 1,40 m x 1,10 m?			NA				ABNT NBR NM 313 - Tabela 1	
	44	Em elevadores, quando projetados para 1 cadeira de rodas e 1 outro usuário, as portas, quando abertas, possuem vão livre de 0,80 m x 2,10 m?			NA				ABNT NBR NM 313 - Tabela 1	
	45	O piso da cabine contrasta com o da circulação?			NA				ABNT NBR NM 313	
	46	Há sinalização com piso tátil de alerta junto à porta dos elevadores e plataformas de elevação vertical?			NA				ABNT NBR 16537 - 6.9.1	
	47	Possui sinalização sonora informando o pavimento em equipamentos com mais de duas paradas?			NA				6.10.1	
	48	Junto à porta do elevador há dispositivo entre 1,80 m e 2,50 m que emite sinais sonoro e visual, indicando o sentido em que a cabine se movimenta?			NA				ABNT NBR NM 313	
	49	A botoeira do pavimento está localizada entre 0,90 m e 1,10 m do piso?			NA				ABNT NBR NM 313	

Processo: 23939e24 - Doc. 1148 - Documento Assinado Digitalmente por: ANTONIO ELSON MARQUES DA SILVA - 22/10/2024 21:41:18
Acesse em: https://e.tcm.ba.gov.br/epp/validaDoc.seam Código do documento: ee946ba8-6162-4b2c-a545-3410a6d2662e

Processo: 23939e24 - Doc. 1148 - Documento Assinado Digitalmente por: ANTONIO ELSON MARQUES DA SILVA - 22/10/2024 21:41:18
Acesse em: https://e.tcm.ba.gov.br/epp/validaDoc.seam Código do documento: ee946ba8-6162-4b2c-a545-3410a6d2662e

	50	A botoeira da cabine está localizada entre 0,90 m e 1,30 m do piso?			NA				ABNT NBR NM 313	
	51	O desnível entre o piso da cabine e o piso externo é de, no máximo, 15 mm?			NA				ABNT NBR NM 313	
	52	A distância horizontal entre o piso da cabine e o piso externo é de, no máximo, 35 mm?			NA				ABNT NBR NM 313	
	53	O número do pavimento está localizado nos batentes externos, indicando o andar, em relevo e em Braille?			NA				5.4.5.2	
ESTACIONAMENTO DE VEÍCULOS	54	Há rota acessível interligando as vagas reservadas dos estacionamentos aos acessos?	S						6.2.4	
	55	Há vagas de estacionamento reservadas a veículos que transportem pessoas com deficiência?	S						Lei 13.146/2015	
	56	O número de vagas de estacionamento reservadas a veículos que transportem pessoas com deficiência é de, no mínimo, 2% do total de vagas, assegurada, no mínimo 1 vaga?	S						Lei 13.146/2015	
	57	As vagas destinadas a pessoas com deficiência localizam-se a, no máximo, 50m do acesso à edificação ou elevadores?	S						6.14.1.2	
	58	As vagas destinadas a pessoas com deficiência contam com espaço adicional de, no mínimo, 1,20 m de largura?	S						6.14.1.2	
	59	Há vagas de estacionamento reservadas a veículos que transportem pessoas idosas?	S						Lei 10.741/2003	
	60	O número de vagas destinadas a veículos que transportem pessoas idosas é de, no mínimo, 5% do total de vagas, com no mínimo uma vaga?	S						Lei 10.741/2003	
	61	As vagas destinadas a pessoas idosas estão posicionadas próximas das entradas do edifício?			NA				6.14	
	62	As vagas reservadas contém sinalização vertical e horizontal?	S						5.5.2.3 6.14	
ACESSO	63	Há indicação no projeto do traçado da rota acessível?		N					6.1.1	
	64	A rota acessível interliga as áreas de uso público e adaptadas da edificação e incorpora as circulações?		N					6.1.1	
	65	Todas as entradas da edificação de uso público ou comum são acessíveis?	S						6.2.1; 6.1.1.1	

	66	Se houver controle de acesso, tipo catracas ou cancelas, pelo menos um deles em cada conjunto é acessível?			N./A				6.2.5	
	67	Possui sinalização informativa e direcional nas entradas e saídas acessíveis?	S						6.2.8	
	68	Há mapa acessível instalado imediatamente após a entrada principal com piso tátil associado, informando os principais pontos de distribuição no prédio ou locais de maior utilização?		N					Anexo B B.4	
	69	Há pelo menos duas formas de deslocamento vertical nas circulações verticais? (escadas, rampas, plataformas elevatórias ou elevador)	S						6.3	
PISO	70	As superfícies de piso possuem revestimento regular, firme, estável, não trepidante e antiderrapante, estando secas ou molhadas?	S						6.3.2	
	71	A rota acessível é nivelada ou possui desníveis de no máximo 0,5 cm, ou quando maior que 0,5 cm e menor que 2 cm é chanfrada na proporção 1:2 (50%)	S						6.3.4.1	
	72	Há rampa nos casos em que ocorra um desnível maior que 2 cm?	S						6.1 6.1.1.2 6.3.4.1	
	73	Se houver grelhas e juntas de dilatação em rotas acessíveis, os vãos perpendiculares ao fluxo principal possuem dimensão máxima de 15mm?	S						6.3.5	
CORREDORES	74	Para corredores de uso comum com extensão de até 4,00 m, a largura é de, no mínimo, 0,90 m?			N/A				6.11.1	
	75	Para corredores de uso comum com extensão de até 10,00 m, a largura é de, no mínimo, 1,20 m?			N/A				6.11.1	
	76	Para corredores de uso comum com extensão acima de 10,00m, a largura é de, no mínimo, 1,50 m?			N/A				6.11.1	
	77	Para corredores de uso público, a largura é de, no mínimo, 1,50 m?			N/A				6.11.1	
	78	Para transposição de obstáculos com no máximo 0,40 m de extensão, a largura é de no mínimo 0,80 m?			N/A				6.11.1.2	
	79	Para transposição de obstáculos com extensão superior a 0,40 m, a largura é de no mínimo 0,90 m?			N/A				6.11.1.2	
	80	As passagens possuem informação visual, associada a sinalização tátil ou sonora?			N/A				5.4.1	

Processo: 23939e24 - Doc. 1148 - Documento Assinado Digitalmente por: ANTONIO ELSON MARQUES DA SILVA - 22/10/2024 21:41:18
Acesse em: https://e.tcm.ba.gov.br/epp/validaDoc.seam Código do documento: ee946ba8-6162-4b2c-a545-3410a6d2662e

	81	Há placas de sinalização informando sobre os sanitários, acessos verticais e horizontais, números de pavimentos e rota de fuga?			N/A				5.2.8.1	
	82	Esta sinalização está disposta em locais acessíveis para pessoa em cadeira de rodas, com deficiência visual, entre outros usuários, de tal forma que possa ser compreendida por todos?			N/A				5.2.8.1	
ROTA DE FUGA	83	Quando a rota de fuga incorpora escadas de emergência e elevaores de emergência há área de resgate com no mínimo um M.R (0.80X1,20m) por pavimento e um para cada escada e elevador de emergência?			N/A				6.4.4	
	84	As rotas de fuga e as saídas de emergência estão sinalizadas, com informações visuais, sonoras e táteis?			N/A				5.5.1	
RAMPAS E ESCADAS	85	As rampas possuem largura mínima de 1,50 m? Sendo o mínimo admissível de 1,20m (indicadas no projeto como as pertencentes à rota acessível)	S						6.6.2.5	
	86	As escadas possuem largura mínima de 1,20m? (indicadas no projeto como as pertencentes à rota acessível)	S						6.8.3	
	87	Há guarda-corpos e guias de balizamento em rampas e escadas, na ausência de paredes laterais? (indicadas no projeto como as pertencentes à rota acessível)	S						6.6.3 6.9.5	
	88	Há corrimãos em escadas e rampas? (indicadas no projeto como as pertencentes à rota acessível)	S						6.9.2.1	
	89	Os corrimãos são contínuos, com diâmetro entre 30 mm a 45 mm, em ambos os lados, com altura de 0,92 m e a 0,70 m do piso, prolongamento mínimo de 0,30 m e recurvados nas extremidades ?	S						6.9.2.1; 4.6.5	
	90	Em rampas ou escadas com largura igual ou superior a 2,40 m, há instalação de corrimão intermediário?	S						6.9.4	
	91	Em rampas ou escadas, se há corrimão intermediário e patamar com comprimento superior a 1,40 m, há espaçamento mínimo de 0,80 m?	S						6.9.4.1	
	92	Os patamares (intermediários, de início e término) das rampas possuem	S						6.6.2 6.6.4	

Processo: 23939e24 - Doc. 1148 - Documento Assinado Digitalmente por: ANTONIO ELSON MARQUES DA SILVA - 22/10/2024 21:41:18
Acesse em: https://e.tcm.ba.gov.br/epp/validaDoc.seam Código do documento: ee946ba8-6162-4b2c-a545-3410a6d2662e

Processo: 23939e24 - Doc. 1148 - Documento Assinado Digitalmente por: ANTONIO ELSON MARQUES DA SILVA - 22/10/2024 21:41:18
Acesse em: https://e.tcm.ba.gov.br/epp/validaDoc.seam Código do documento: ee946ba8-6162-4b2c-a545-3410a6d2662e

		dimensão longitudinal mínima de 1,20 m e não invadem a área de circulação adjacente?								
	93	Há patamar em escadas a cada desnível de 3,20 m (exceto escada de lances curvos ou mistos), com dimensão longitudinal de 1,20 m?	S						6.8.7 6.8.8	
	94	Os patamares de mudança de direção em rampas e escadas possuem o comprimento igual à largura das mesmas?	S						6.6.4; 6.8.3	
RAMPAS E ESCADAS	95	Para segmento de rampa com desnível máximo de 1,50 m, a inclinação é de 5%?	S						6.6.2.1	
	96	Para segmento de rampa com desnível máximo de 1,00 m, a inclinação é de até 6,25%?	S						6.6.2.1	
	97	Para segmento de rampa com desnível máximo de 0,80 m, sua inclinação é de até 8,33% e o número máximo de segmentos de rampa é 15?	S						6.6.2.1	
	98	Os pisos dos degraus das escadas possuem dimensão entre 0,28 m e 0,32 m?	S						6.8.2	
	99	Os espelhos dos degraus das escadas possuem dimensão entre 0,16 m e 0,18 m?	S						6.8.2	
	100	O primeiro e o último degrau de um lance de escada distam 0,30m da circulação adjacente?	S						6.8.4	
	101	As escadas que interligam os pavimentos, possuem sinalização tátil, visual e/ou sonora?	S						5.5.1.3	
	102	Há sinalização visual de degraus isolados?	S						5.4.4	
PLATAFORMAS E ELEVADORES	103	Em plataforma de elevação vertical com percurso aberto, há fechamento contínuo com altura de 1,10 m e sem vãos laterais?			N/A				6.10.3.1	
	104	Em plataforma de elevação vertical com percurso superior a 2,00 m, o percurso é fechado?			N/A				6.10.3.2	
	105	Em plataforma de elevação inclinada há parada programada nos patamares ou pelo menos a cada 3,20 m de desnível?			N/A				6.10.4.2	
	106	Há dispositivos de comunicação interno e externo à caixa de corrida, para solicitação de auxílio?			N/A				6.10.1	
	107	Os elevadores possuem cabine com dimensões mínimas de 1,40 m x 1,10 m?			N/A				ABNT NBR NM 313	
	108	Em elevadores as portas, quando abertas, possuem vão livre mínimo de 0,80 m x 2,10 m?			N/A				6.11.2.4	

	109	O piso da cabine contrasta com o da circulação?			N/A				ABNT NBR NM 313	
	110	Possui sinalização com piso tátil de alerta e visual junto ao equipamento? (exceto plataforma de elevação inclinada)			N/A				6.10.1; 6.10.4.4	
	111	Possui sinalização sonora informando o pavimento em equipamentos com mais de duas paradas?			N/A				6.10.1	
	112	Junto à porta do elevador há dispositivo entre 1,80 m e 2,50 m que emite sinais sonoro e visual, indicando o sentido em que a cabine se movimenta?			N/A				ABNT NBR NM 313	
	113	A botoeira do pavimento está localizada entre 0,90 m e 1,10 m do piso?			N/A				ABNT NBR NM 313	
	114	A botoeira da cabine está localizada entre 0,90 m e 1,30 m do piso?			N/A				ABNT NBR NM 313	
PLATAFORMAS E ELEVADORES	115	O desnível entre o piso da cabine e o piso externo é de, no máximo, 15 mm?			N/A				ABNT NBR NM 313	
	116	A distância horizontal entre o piso da cabine e o piso externo é de, no máximo, 35 mm?			N/A				ABNT NBR NM 313	
	117	O número do pavimento está localizado nos batentes externos, indicando o andar, em relevo e em Braille?			N/A				5.4.5.2	
PORTAS E JANELAS	118	As portas, quando abertas, possuem vão livre de 0,80 m de largura e 2,10 m de altura?	S						6.11.2.4	
	119	Nos locais de prática esportivas, as portas tem largura mínima de 1m nas circulações destinada a praticantes?	S						6.11.2.4; 6.11.2.12; 10.11.1	
	120	Em portas de duas ou mais folhas, pelo menos um delas possui vão livre de 0,80 m de largura?	S						6.11.2.4	
	121	Se houver portas em sequência, há espaço entre elas (abertas) de, no mínimo, 1,50 m de diâmetro e 0,60 m ao lado da maçaneta?	S						6.11.2	
	122	A área de varredura das portas não interfere nas áreas de manobra, na dimensão mínima dos patamares e no fluxo principal de circulação?	S						6.6.4.1; 6.8.8; 6.11.2.1	
	123	Se abertura da porta é no sentido do deslocamento do usuário, existe espaço livre de 0,30 m entre a porta e a parede e espaço frontal de 1,2 m ou acionamento automático?	S						6.11.2.2	
	124	Se abertura da porta é no sentido oposto ou lateral ao deslocamento do usuário, existe	S						6.11.2.2; 6.11.2.3	

Processo: 23939e24 - Doc. 1148 - Documento Assinado Digitalmente por: ANTONIO ELSON MARQUES DA SILVA - 22/10/2024 21:41:18
Acesse em: https://e.tcm.ba.gov.br/epp/validaDoc.seam Código do documento: ee946ba8-6162-4b2c-a545-3410a6d2662e

Processo: 23939e24 - Doc. 1148 - Documento Assinado Digitalmente por: ANTONIO ELSON MARQUES DA SILVA - 22/10/2024 21:41:18
Acesse em: https://e.tcm.ba.gov.br/epp/validaDoc.seam Código do documento: ee946ba8-6162-4b2c-a545-3410a6d2662e

		espaço livre de 0,60 m entre a porta e a parede e espaço frontal de 1,5m ou acionamento automático?								
	125	Possui sinalização visual no centro da porta ou na parede ao lado da maçaneta (1,20 m - 1,60 m) no lado externo, informando o ambiente?		N					5.4.1	
	126	A sinalização visual está associada à sinalização tátil em relevo e Braille (instalada na parede adjacente ou batente em altura entre 0,90 m - 1,20 m) ou sonora?		N					5.4.1	
	127	As maçanetas das portas são do tipo alavanca e estão instaladas entre 0,80 m e 1,10 m do piso?	S						6.11.2.6	
	128	A altura do peitoril respeita o cone visual de pessoa em cadeira rodas (aprox. 60 cm)?	S						6.11.3	
	129	As janelas possuem comando de abertura instalados entre 0,60 m e 1,20 m do piso?	S						6.11.3	
GERAL	130	Existe sanitário acessível, para cada sexo, em todos os pavimentos, com entrada independente dos sanitários coletivos?	S						7.4.3	
	131	As superfícies de piso dos sanitários acessíveis não possuem desníveis e possuem revestimento regular, firme, estável, não trepidante, e antiderrapante, estando secas ou molhadas?	S						6.3.2 6.3.4	
	132	Há no mínimo 5% do total de cada peça sanitária, com no mínimo uma, para cada sexo em cada pavimento, onde há sanitários?	S						7.4.3	
	133	O sanitário acessível ou boxe sanitário acessível possui circulação livre para giro de 360° (diâmetro 1,50 m)?	S						7.5.a)	
	134	Os sanitários acessíveis possuem dispositivo de sinalização de emergência (alarme sonoro e visual) próximo à bacia, acionado através de pressão ou alavanca, instalado à 40 cm do piso e com cor contrastante?	S						5.6.4.1	
	135	Os interruptores foram instalados em altura de 0,60m a 1,00 m do piso?	S						4.6.9	
PORTAS	136	As portas, quando abertas, possuem vão livre de 0,80 m de largura e 2,10 m de altura?	S						6.11.2.4	
	137	Em caso de porta de eixo vertical, a abertura	S						7.5.f)	

Processo: 23939e24 - Doc. 1148 - Documento Assinado Digitalmente por: ANTONIO ELSON MARQUES DA SILVA - 22/10/2024 21:41:18
Acesse em: https://e.tcm.ba.gov.br/epp/validaDoc.seam Código do documento: ee946ba8-6162-4b2c-a545-3410a6d2662e

		é para o lado externo do sanitário ou boxe?								
	138	Nos locais de prática esportivas, as portas tem largura mínima de 1m nas circulações destinada a praticantes?	S						6.11.2.4; 6.11.2.12; 10.11.1	
	139	A porta possui puxador horizontal, com diâmetro entre 25 mm a 35 mm, com comprimento mínimo de 0,40 m, afixado na parte interna da porta e maçaneta tipo alavanca?	S						6.11.2.7 Figura 84; 7.11.5	
	140	Há sinalização visual no centro da porta ou na parede ao lado da maçaneta (1,20 m - 1,60 m) no lado externo, informando o ambiente?	S						5.4.1	
	141	A sinalização visual está associada à sinalização tátil em relevo e Braille (instalada na parede adjacente ou batente em altura entre 0,90 m - 1,20 m) ou sonora?	S						5.4.1	
BACIA SANITÁRIA	142	Há área de transferência (0,80 m x 1,20 m) lateral, diagonal e perpendicular para a bacia sanitária?	S						7.5	
	143	A bacia possui 0,43 m a 0,45 m de altura em o assento (46 cm de altura com assento)?	S						7.7.2.1	
	144	A bacia NÃO possui abertura frontal?	S						7.7.2.1	
	145	Há barras de apoio com comprimento mínimo de 0,80 m, fixadas horizontalemente nas paredes de fundo e na lateral da bacia sanitária, distando 0,75 m do piso acabado e uma barra vertical de, no mínimo 0,70m, a 0,10m acima da barra horizontal e a 0,30m da borda frontal da bacia?	S						7.7.2.2 Figuras 103 e 104	
	146	O acionamento da válvula de descarga está a no máximo 1,00 m do piso?	S						7.7.3.1	
	147	No caso de caixa acoplada, a barra sobre esta, possui altura máxima de 0,89 m?	S						7.7.2.3.3	
	148	O acionamento de descarga em caixa acoplada é do tipo alavanca ou sensores?	S						7.7.3.2	
LAVATÓRIO	149	O lavatório acessível é sem coluna ou com coluna suspensa, com profundidade máxima de 0,50m, altura final entre 0,78 e 0,80m e distante 0,30 m do piso?	N						7.5.d) Figura 98	
	150	No caso de lavatório instalado em bancada, a altura superior da cuba está entre 78 e 80 cm, e possui altura livre inferior de, no mínimo, 73 cm?	S						7.10.3	

Processo: 23939e24 - Doc. 1148 - Documento Assinado Digitalmente por: ANTONIO ELSON MARQUES DA SILVA - 22/10/2024 21:41:18
Acesse em: https://e.tcm.ba.gov.br/epp/validaDoc.seam Código do documento: ee946ba8-6162-4b2c-a545-3410a6d2662e

	151	Há barras de apoio de cada lado dos lavatórios, distantes a, no máximo, 0,50m da parede e do eixo da torneira e no caso de barra horizontal, o perfil superior de 0,78 a 0,80m do piso e no caso de barra vertical com, no mínimo, 0,40m de comprimento, a 0,90m do piso?	S						7.8.1 Figuras 113 e 114	
	152	As torneiras são acionadas por alavanca, sensor eletrônico ou dispositivo equivalente ?	S						7.8.2	
MICTÓRIO	153	Existe área de aproximação frontal para Pessoa com Mobilidade Reduzida (diâmetro de 60 cm) e para Pessoa em Cadeira de Rodas (0,80 m x 1,20 m)?			N/A				7.10.4	
	154	Para os mictórios suspensos, a altura da borda frontal é de 0,60 m a 0,65 m?			N/A				7.10.4.3	
	155	Acionamento da descarga é do tipo alavanca ou automática e possui altura de 1,00 m do piso?			N/A				7.10.4.3	
	156	O mictório possui barras de apoio em ambos os lados com afastamento de 0,30 m (a partir do eixo), comprimento mínimo de 0,70 m e fixadas a altura de 0,75 m do piso acabado?			N/A				7.10.4.3	
ACESSÓRIOS	157	Se existir ducha higiênica, está instalada de 0,45 a 1,20 do piso e distânte de 0,25 a 0,43m da borda lateral da bacia?	S						7.5. m) Figura 14	
	158	O espelho, quando instalado em parede sem pias, possui borda inferior a, no máximo, 0,50 m e a borda superior a, no mínimo, 1,80 m do piso?	S						7.11.1	
	159	O espelho, quando instalado sobre o lavatório, possui borda inferior a, no máximo, a 0,90 m e a borda superior a, no mínimo, 1,80 m do piso?	S						7.11.1	
	160	A papeleira embutida está em altura mínima de 0,55 m (eixo) do piso e dista 0,20 m da borda frontal da bacia?	S						7.11.2	
	161	A papeleira de sobrepor está alinhada com a borda frontal da bacia e o acesso ao papel está a 1,00 m do piso acabado?	S						7.11.2	
	162	Os acessórios (papeleira, cabide e	S						7.11.3 7.11.4	

Processo: 23939e24 - Doc. 1148 - Documento Assinado Digitalmente por: ANTONIO ELSON MARQUES DA SILVA - 22/10/2024 21:41:18
Acesse em: https://e.tcm.ba.gov.br/epp/validaDoc.seam Código do documento: ee946ba8-6162-4b2c-a545-3410a6d2662e

		porta-objetos) atendem à altura entre 0,80 m e 1,20 m?								
BOXE DE CHUVEIRO	163	As dimensões mínimas do boxe de chuveiro são de 0,90 m x 0,95 m?			N/A				7.12.1.2	
	164	Caso exista porta no boxe, esta possui vão com largura livre mínima de 0,90 m confeccionada em material resistente a impacto?			N/A				7.12.1.1	
	165	O registro do chuveiro está a 1,00 m do piso acabado e a 0,45 m de distância do banco?			N/A				7.12.2 Figura 126	
	166	Há banco instalado na parede lateral ao chuveiro, com dimensões mínimas de 0,70 m x 0,45 m, e altura de 0,46 m do piso acabado?			N/A				7.12.3 Figura 126.b)	
	167	No boxe há barra de apoio de 90° na parede lateral ao banco e barra vertical na parede de fixação do banco?			N/A				7.12.3 Figura 126.a)	
	168	O piso do boxe de chuveiro é antiderrapante, está nivelado com o piso adjacente e possui grelhas ou ralos fora da área de manobra e transferência?			N/A				7.12.4	
BANHEIRA	169	Há área de transferência (0,80 m x 1,20 m) lateral à banheira?			N/A				7.13.2 Figuras 127 e 128	
	170	A banheira possui altura máxima de 0,46 m?			N/A				7.13.2.1	
	171	O acionamento da banheira do comando deve estar a uma altura de 0,80 m do piso acabado?			N/A				7.13.2.3	
	172	A banheira possui duas barras de apoio horizontais na parede frontal e uma vertical na parede lateral?			N/A				7.13.2.4 Figura 129	
ÁREA COMUM DOS VESTIÁRIOS	173	Os vestiários acessíveis estão localizados em rotas acessíveis?			N/A				7.3.1	
	174	Existe vestiário acessível com entrada independente ?			N/A				7.4.2	
	175	As superfícies de piso dos vestiários acessíveis possuem revestimento regular, firme, estável, não trepidante e antiderrapante, estando secas ou molhadas?			N/A				7.12.4	
	176	Há, no mínimo, 5% do total de cada peça instalada acessível, com no mínimo uma, consideradas separadamente, se houver divisão por sexo?			N/A				7.4.5	
	177	Há sinalização de emergência?			N/A				7.4.2.2	
	178	Os vestiários acessíveis possuem dispositivo de sinalização de emergência (alarme sonoro e visual) próximo à bacia,			N/A				5.6.4.1	

Processo: 23939e24 - Doc. 1148 - Documento Assinado Digitalmente por: ANTONIO ELSON MARQUES DA SILVA - 22/10/2024 21:41:18
Acesse em: https://e.tcm.ba.gov.br/epp/validaDoc.seam Código do documento: ee946ba8-6162-4b2c-a545-3410a6d2662e

		acionado através de pressão ou alavanca, instalado à 40 cm do piso e com cor contrastante?								
	179	Os interruptores foram instalados em altura de 0,60m a 1,00 m do piso?			N/A				4.6.9	
	180	A sinalização visual está associada à sinalização tátil em relevo e Braille (instalada na parede adjacente ou batente em altura entre 0,90 m - 1,20 m) ou sonora?			N/A				5.4.1	
	181	As portas, quando abertas, possuem vão livre de 0,80 m de largura e 2,10 m de altura?			N/A				6.11.2.4	
	182	A porta possui puxador horizontal, com diâmetro entre 25 mm a 35 mm, com comprimento mínimo de 0,40 m, afixado na parte interna da porta e maçaneta tipo alavanca?			N/A				6.11.2.7 Figura 84; 7.11.5	
	183	Nos locais de prática esportivas, as portas tem largura mínima de 1m nas circulações destinada a praticantes?			N/A				6.11.2.4; 6.11.2.12; 10.11.1	
CABINAS	184	As cabinas individuais acessíveis possuem superfície para troca de roupas na posição deitada, de dimensões mínimas de 0,70 m de largura, 1,80 m de comprimento e altura de 0,46 m?			N/A				7.14.1	
	185	Há duas barras de apoio horizontais junto à superfície de troca de roupas com comprimento mínimo de 0,80 m, instaladas na cabeceira a 0,30 m da lateral e na lateral a 0,50 m da cabeceira, ambas em altura de 0,75 m do piso acabado?			N/A				7.14.1	
	186	A porta da cabina, quando aberta, possui vão livre com largura de 0,80 m ou 1,00 m, em locais de pratica esportiva, com abertura para o lado externo da cabina?			N/A				7.14.1; 10.11.1	
	187	A porta da cabina possui puxador horizontal, com diâmetro entre 25 mm a 35 mm, com comprimento mínimo de 0,40 m, afixado na parte interna da porta e sistema de travamento acessível?			N/A				7.5.f) Figura 84	
	188	O espelho, quando instalado, possui borda inferior a 0,30 m e a borda superior a, no mínimo, 1,80 m do piso?			N/A				7.14.1	
BANCOS	189	Os bancos para vestiários possuem encosto e profundidade mínima de 0,45 m,			N/A				7.14.2	

		largura mínima de 0,70 m e altura de 0,46 m do piso, e possuem um espaço livre inferior com 0,30 m de profundidade?								
	190	Os bancos possuem área de transferência lateral com dimensões mínimas de 0,80 x 1,20 m?			N/A				7.14.2 Figura 131	
ARMÁRIOS	191	A altura de utilização dos armários está entre 0,40 m e 1,20m do piso acabado?			N/A				7.14.3	
	192	A altura de fixação dos puxadores dos armários está entre 0,40 m e 1,20 m?			N/A				7.14.3	
	193	As prateleiras possuem profundidade que variam entre 0,25 e 0,43, a depender da altura de cada prateleira, conforme figura 14 da NBR 9050?			N/A				7.14.3 4.6.2 Figura 14	
	194	As projeção de abertura das portas dos armários permite área de circulação mínima de 0,90 m?			N/A				7.14.3	
ACESSÓRIOS	195	Os cabides e porta-objetos estão a uma altura entre 0,80 m e 1,20 m?			N/A				7.14.5	
	196	O porta-objetos possui profundidade máxima de 0,25 m?			N/A				7.14.5	
MOBILIÁRIO (EXTERNO E INTERNO)	197	O mobiliário urbano está localizado junto a uma rota acessível e fora da faixa livre para circulação de pedestre?			N/A				4.3.3 8.1	
	198	Os assentos públicos possuem altura e profunidade entre 0,40 e 0,45 m, largura individual entre 0,45 e 0,50 m e encosto com ângulo entre 100° e 110°?			N/A				8.9.1	
	199	Em locais de atentimento ao público, existe assento de uso preferencial sinalizado com o Símbolo Internacional de Acesso e com os símbolos de gestante, pessoa com criança de colo, pessoa idosa, pessoa obesa e pessoa com mobilidade reduzida?			N/A				5.3.2 Figuras 31 e 32; 5.3.5.1 Figuras 35 a 39	
	200	Em locais de atendimento ao público, existe assento para pessoa obesa (5% com no mínimo um)?			N/A				10.19	
	201	O assento para pessoa obesa possui largura mínima de 0,75 m, profundidade entre 0,47 m e 0,51 m e altura do assento entre 0,41 m e 0,45 m e suporta carga de 250 Kg?			N/A				4.7	
	202	O mobiliário não interrrompe a livre passagem, nos espaços de circulação das rotas acessíveis?			N/A				4.3.3	

Processo: 23939e24 - Doc. 1148 - Documento Assinado Digitalmente por: ANTONIO ELSON MARQUES DA SILVA - 22/10/2024 21:41:18
Acesse em: https://e.tcm.ba.gov.br/epp/validaDoc.seam Código do documento: ee946ba8-6162-4b2c-a545-3410a6d2662e

	203	Há M.R (0,80 x 1,20 m) ao lado dos assentos fixos e fora da faixa para circulação de pedestres?			N/A				8.9.3	
	204	A circulação entre os móveis ou passagens internas é, no mínimo, de 0,90 m e possui áreas de giro para retorno?			N/A				4.3	
	205	As mesas possuem largura mínima de 0,90 m e altura da superfície de trabalho entre 0,75 m e 0,85 m?			N/A				9.3.1.3	
	206	As mesas permitem aproximação frontal da cadeira de rodas, com uma altura livre mínima de 0,73 m embaixo da superfície de trabalho, garantindo largura mínima de 0,80 m e profundidade mínima de 0,50 m?			N/A				9.3.1.4	
TRANSPORTE	207	Em pontos de embarque e desembarque de transporte público, se houver assentos fixos e/ou apoios isquiáticos, há também espaço para P.C.R com dimensões de 0,80 m x 1,20 m?			N/A				8.2.1.2	
	208	Há sinalização informativa sobre as linhas disponíveis nos pontos de ônibus, dos tipos visual e sonora?			N/A				8.2.1.3 5.2.7	
TELEFONES	209	Em edificações de grande porte e equipamentos urbanos, há pelo menos um telefone que transmita mensagens de texto (TDD) ou tecnologia similar, instalado a uma altura entre 0,75 m e 0,80 m do piso acabado?			N/A				8.3.2	
	210	Pelo menos um telefone de cada conjunto assegura dimensão e espaço apropriado para aproximação, alcance, manipulação e uso, devidamente sinalizado?			N/A				8.3.1 8.1	
	211	Caso exista cabina telefônica, pelo menos uma é acessível e possui dimensões que garantem um M.R (0,80 m x 1,20 m) com aproximação frontal?			N/A				8.4.2	
	212	O telefone da cabina acessível está instalado suspenso, na parede oposta à entrada?			N/A				8.4.2	
	213	Em frente à cabina há espaço para rotação de 180º de cadeira de rodas (1,50 x 1,20 m)?			N/A				8.4.2	
VEGETAÇÃO	214	Se houver áreas drenantes de árvores invadindo as faixas livres do passeio, há grelhas de proteção, com vãos de no máximo 15 mm?	S						8.8.3	

Processo: 23939e24 - Doc. 1148 - Documento Assinado Digitalmente por: ANTONIO ELSON MARQUES DA SILVA - 22/10/2024 21:41:18
Acesse em: https://e.tcm.ba.gov.br/epp/validaDoc.seam Código do documento: ee946ba8-6162-4b2c-a545-3410a6d2662e

Processo: 23939e24 - Doc. 1148 - Documento Assinado Digitalmente por: ANTONIO ELSON MARQUES DA SILVA - 22/10/2024 21:41:18
Acesse em: https://e.tcm.ba.gov.br/epp/validaDoc.seam Código do documento: ee946ba8-6162-4b2c-a545-3410a6d2662e

BALCÕES DE ATENDIMENTO E/OU INFORMAÇÕES	215	O balcão de atendimento e/ou informações está facilmente identificado e localizado em rota acessível?	S						9.2.1.1	
	216	Os balcões de atendimento e/ou informações garantem um M.R frontal?	S						9.2.1.2	
	217	Há circulação adjacente aos balcões que permita giro de 180° (1,20 x 1,50 m) de cadeira de rodas?	S						9.2.1.2	
	218	Balcão de atendimento possui superfície com largura mínima de 0,90 m e altura entre 0,75 m a 0,85 m do piso, assegurando-se largura livre mínima sob a superfície de 0,80 m?	N						9.2.1.4	
	219	Balcão de informações possui superfície com largura mínima de 0,90 m e altura entre 0,90 m a 1,05 m do piso, assegurando-se largura livre mínima sob a superfície de 0,80 m?	N						9.2.3.4	
	220	Balcão de atendimento ou de informação possui altura livre sob o tampo de no mínimo 0,73 m e profundidade livre mínima de 0,30 m, de modo que a pessoa em cadeira de rodas tenha a possibilidade de avançar sob o balcão?	S						9.2.1.5 9.2.3.5	
	221	Os balcões possuem o Símbolo Internacional de Acesso próximo à parte rebaixada?	N						5.3.2.2	
AUTO-ATENDIMENTO	222	Em áreas de atendimento, no caso de dispensers de senha ou totens de autoatendimento, estes estão localizados em área de piso nivelado e sem obstruções?			N/A				9.4.3.2	
	223	Pelo menos um desses equipamentos possui um M. R. para aproximação (frontal e alcance visual frontal ou lateral) de pessoa em cadeira de rodas?			N/A				9.4.3.4	
	224	Os controles estão localizados entre 0,80 m e 1,20 m do piso, com profundidade de no máximo 0,30 m em relação à face frontal externa do equipamento?			N/A				9.4.3.5	
	225	O equipamento apresenta instruções e informações visuais e auditivas ou táteis em posição visível, conforme Seção 5?			N/A				9.4.3.8	
	226	No caso de displays de senhas, a informação é compreensível por pessoas com deficiência, sendo apresentada de forma visual e sonora?			N/A				5.1.3	
BEBEDO	227	Os bebedouros estão instalados com no			N/A				8.5.1.2	

		mínimo duas alturas diferentes de bica: 0,90 m e outra entre 1,00 m e 1,10 m em relação ao piso acabado?								
	228	O bebedouro de 0,90 m possui altura livre inferior de 0,73 m?			N/A				8.5.1.3	
	229	Há possibilidade de aproximação frontal sob o equipamento, garantido um M.R.?			N/A				8.5.1.3	
	230	Havendo copos descartáveis, estes estão entre 0,80 m e 1,20 m do piso?			N/A				8.5.2	
	231	Os outros modelos (garrafão, filtro, etc.), assim como o manuseio dos copos, estão posicionados na altura entre 0,80 m e 1,20 m do piso acabado?			N/A				8.5.2	
	232	Estes modelos permitem a aproximação lateral de uma Pessoa com Cadeira de Rodas?			N/A				8.5.2	

* A ser preenchido pelo Proponente na entrega de documentação para a Mandatária / Concedente, referente a 1ª etapa de verificação (análise do Projeto Engenharia)

** Será verificado pelo Convenente no Projeto Executivo de Acessibilidade
*** A Mandatária verificará somente os itens inseridos na rota acessível (indicada no projeto) marcados com "SIM" nos instrumentos de transferência com valor de repasse acima de R$ 5 milhões.
N/A - Não se aplica; s-sim; n-não

YURI DE BRITO NEVES:65731859515
2024.05.14 14:41:59 -03'00'

Yuri de Brito Neves
CAU – 36.059-7

Processo: 23939e24 - Doc. 1148 - Documento Assinado Digitalmente por: ANTONIO ELSON MARQUES DA SILVA - 22/10/2024 21:41:18
Acesse em: https://e.tcm.ba.gov.br/epp/validaDoc.seam Código do documento: ee946ba8-6162-4b2c-a545-3410a6d2662e

COORDENADAS:
LAT. - 13°23'40.01"S
LONG. - 44°11'45.27"O

N
O E
S

TITULO:

URBANIZAÇÃO DA PRAÇA DO JARDIM FIFA

RESP. TÉCNICO:

YURI DE BRITO NEVES
ARQUITETO E URBANISTA
CAU - A 36.059-7

YURI DE BRITO NEVES:65731859515

Nº PRANCHA: 01

PROJETO:

PROJETO - ARQUITETÔNICO

NOME DA PRANCHA:

PLANTA DE LOCALIZAÇÃO

PROPRIETARIO:

PREFEITURA MUNICIPAL DE SANTA MARIA DA VITÓRIA - BA

CNPJ OU CPF:

ENDEREÇO:

PRAÇA JARDIM FIFA, CENTRO, SANTA MARIA DA VITÓRIA -BA

REVISÃO:

AREA CONST.:	RRT / ART:	ESCALA:	DATA:
1.698,28 m²			JUNHO DE 2024

Processo: 23939e24 - Doc. 1148 - Documento Assinado Digitalmente por: ANTONIO ELSON MARQUES DA SILVA - 22/10/2024 21:41:18
Acesse em: https://e-tcm.ba.gov.br/epp/validaDoc.seam Código do documento: ee946ba8-6162-4b2c-a545-3410a6d2662e



COORDENADAS:
LAT. - 13°23'40.01"S
LONG. - 44°11'45.27"O

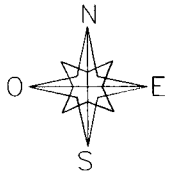

TITULO:

URBANIZAÇÃO DA PRAÇA DO JARDIM FIFA

RESP. TÉCNICO:

YURI DE BRITO NEVES
ARQUITETO E URBANISTA
CAU - A 36.059-7

YURI DE BRITO NEVES:65731859515

Nº PRANCHA: 02

PROJETO:

PROJETO - ARQUITETÔNICO

NOME DA PRANCHA:

PLANTA DE SITUAÇÃO

PROPRIETÁRIO:

PREFEITURA MUNICIPAL DE SANTA MARIA DA VITÓRIA - BA

CNPJ OU CPF:

ENDEREÇO:

PRAÇA JARDIM FIFA, CENTRO, SANTA MARIA DA VITÓRIA -BA

REVISÃO:

AREA CONST.:	RRT / ART:	ESCALA:	DATA:
1.698,28 m²			JUNHO DE 2024

Processo: 23939e24 - Doc. 1148 - Documento Assinado Digitalmente por: ANTONIO ELSON MARQUES DA SILVA - 22/10/2024 21:41:18
Acesse em: https://e.icm.ba.gov.br/epp/validaDoc.seam Código do documento: ee946ba8-6162-4b2c-a545-3410a6d2662e

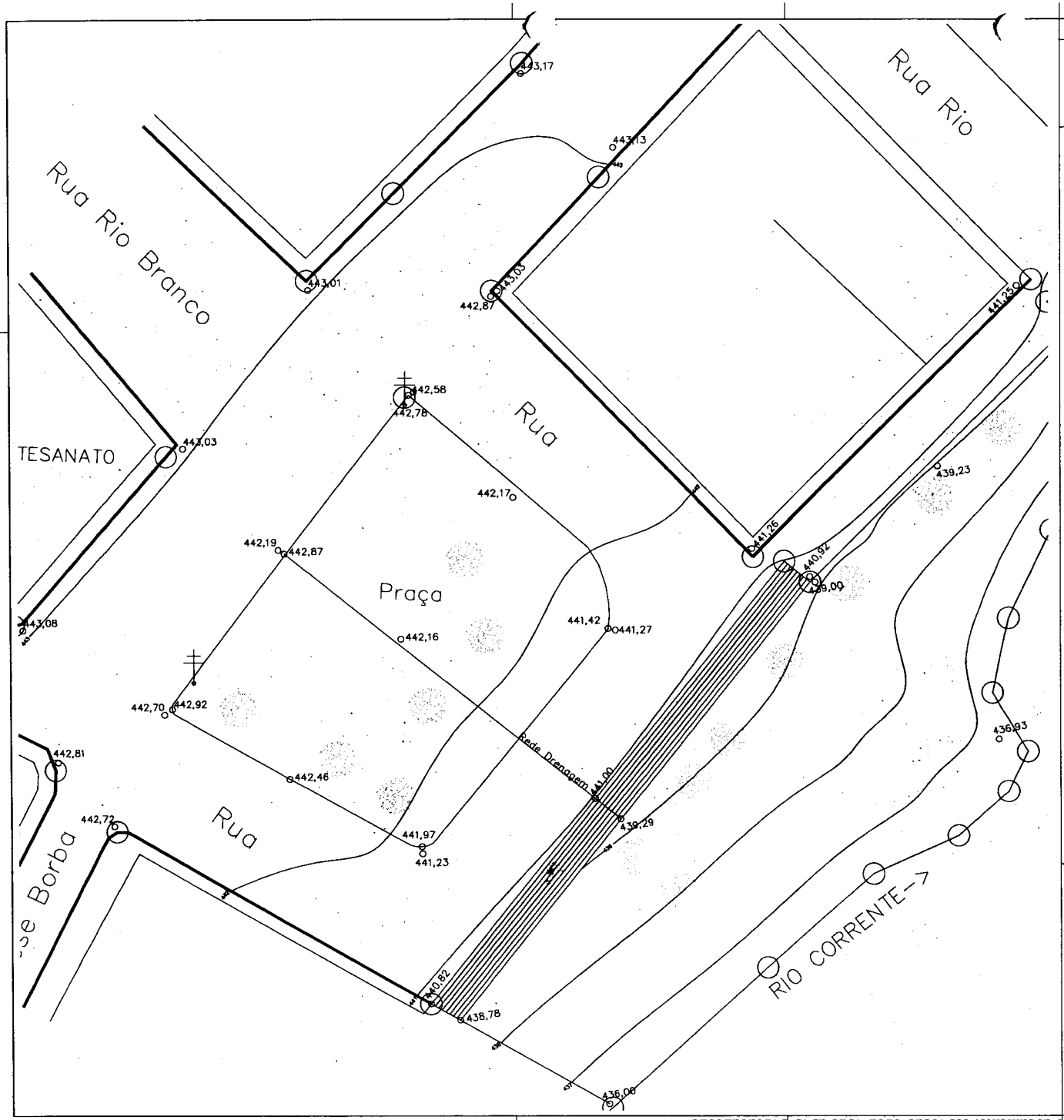

NO
NV
PROJEÇÃO UNIVERSAL TRANSVERSA DE MERCATOR
DATUM — 84
DATUM VERTICAL:
MERIDIANO CENTRAL: 45° WGr

Sobre o sistema de Coordenadas

Coordenadas planas Sistema UTM
Origem:
Elipsóide = GRS80
Meridiano Central = 45° WGr
Norte = Equador acrescido de 10.000.000 m
Este = Meridiano Central acrescido de 500.000 m

N
O
E
S

TITULO:

URBANIZAÇÃO DA PRAÇA DO JARDIM FIFA

RESP. TÉCNICO: LUCIANA DE MELO CHAVES ENGENHEIRA CREA - 07.067/D	YURI DE BRITO NEVES:657318595 15	Nº PRANCHA: 03
PROJETO: PROJETO - TOPOGRAFIA		
NOME DA PRANCHA: PLANTA BAIXA		
PROPRIETÁRIO: PREFEITURA MUNICIPAL DE SANTA MARIA DA VITÓRIA - BA		CNPJ OU CPF:
ENDEREÇO: PRAÇA JARDIM FIFA, CENTRO, SANTA MARIA DA VITÓRIA -BA		REVISÃO:
ÁREA CONST.: 1.698,28 m²	RRT / ART:	ESCALA: 1/200	DATA: JUNHO DE 2024

Processo: 23939e24 - Doc. 1148 - Documento Assinado Digitalmente por: ANTONIO ELSON MARQUES DA SILVA - 22/10/2024 21:41:18
Acesse em: https://e-rcm.ba.gov.br/epp/validaDoc.seam Código do documento: ee946ba8-6162-4b2c-a545-B410a6d2662e



COORDENADAS - BOTA FORA:
LAT. - 13°21'56.3"S
LONG. - 44°11'33.8"W



DMT - BARREIRAS / SANTA MARIA DA VITÓRIA:
DISTÂNCIA - 221,00 KM

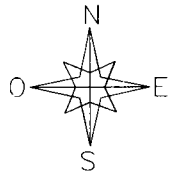

TITULO:

URBANIZAÇÃO DA PRAÇA DO JARDIM FIFA

RESP. TÉCNICO: YURI DE BRITO NEVES ARQUITETO E URBANISTA CAU - A 36.059-7	YURI DE BRITO NEVES:65731859313	Nº PRANCHA: 04
PROJETO: PROJETO - ARQUITETÔNICO		
NOME DA PRANCHA: DMT E BOTA FORA		
PROPRIETARIO: PREFEITURA MUNICIPAL DE SANTA MARIA DA VITÓRIA - BA		CNPJ OU CPF:
ENDEREÇO: PRAÇA JARDIM FIFA, CENTRO, SANTA MARIA DA VITÓRIA -BA		REVISÃO:
AREA CONST.: 1.698,28 m²	RRT / ART:	ESCALA:
DATA: JUNHO DE 2024		

Processo: 23939e24 - Doc. 1148 - Documento Assinado Digitalmente por: ANTONIO ELSON MARQUES DA SILVA - 22/10/2024 21:41:18
Acesse em: https://e.tcm.ba.gov.br/epp/validaDoc.seam Código do documento: ee946ba8-6162-4b2c-a545-3410a6d2662e

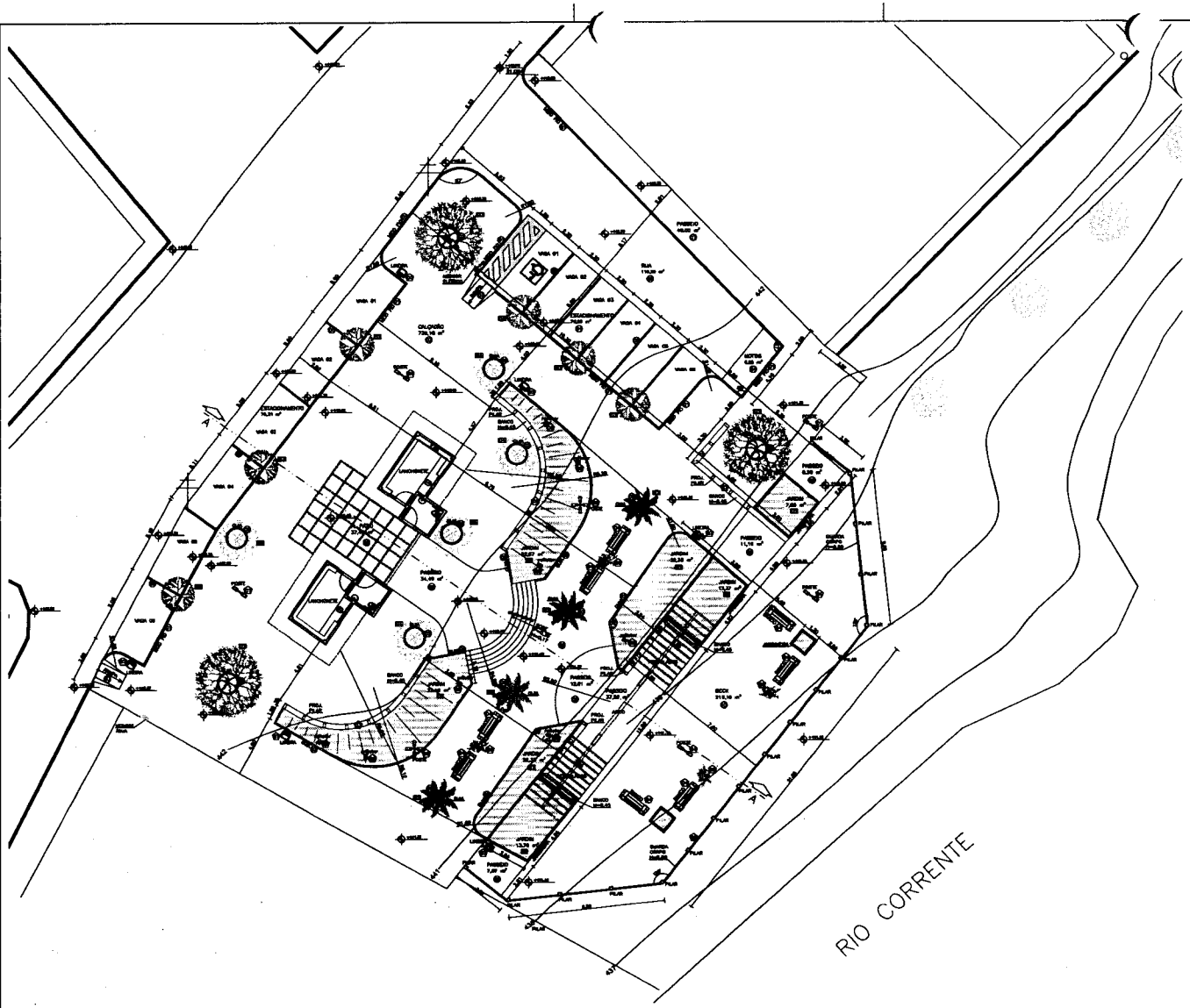

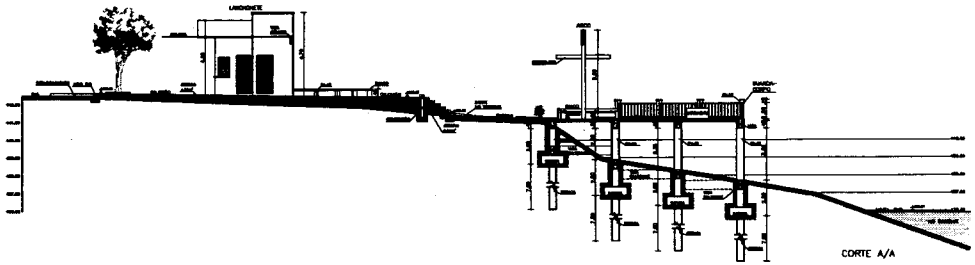

LEGENDA

01	meio fio em concreto pré-moldado
02	guia em concreto pré-moldado
03	rampa em concreto
04	pavimentação em bloco de concreto vazado – pisograma
05	pavimentação em concreto rustico pintado na cor vermelha
06	pavimentação de vias em blocos de concreto sextavado, e=8cm
07	pavimentação em blocos de concreto intertravado 10x20cm, e=6cm
08	pavimentação em blocos de concreto sextavado
09	pavimentação em concreto
10	piso em porcelanato que assemelha a madeira 0,60x0,60cm

01	poste em tubo de ferro c/ 2 pétalas com lâmpadas de led h=5,00
02	poste em tubo de ferro c/ 4 pétalas com lâmpadas de led h=9,00
03	banco com base superior em concreto apoiado sobre pilaretes
04	banco em madeira e concreto
05	vaso em concreto com arbusto
06	refletor (projetor) em LED
07	lixeira plástica
08	guarda-corpo em tubo de ferro e barra chata

01	grama esmeralda ou batatais
02	palmeira imperial
03	árvore
04	árvore existente

N
O E
S

TITULO:

URBANIZAÇÃO DA PRAÇA DO JARDIM FIFA

RESP. TÉCNICO:

YURI DE BRITO NEVES
ARQUITETO E URBANISTA
CAU - A 38 059-7

YURI DE BRITO NEVES:65731859515

Nº PRANCHA: 05

PROJETO: PROJETO - ARQUITETÔNICO

NOME DA PRANCHA: PLANTA BAIXA

PROPRIETÁRIO: PREFEITURA MUNICIPAL DE SANTA MARIA DA VITÓRIA - BA

CNPJ OU CPF:

ENDEREÇO: PRAÇA JARDIM FIFA, CENTRO, SANTA MARIA DA VITÓRIA -BA

REVISÃO:

ÁREA CONST.:	RRT / ART:	ESCALA:	DATA:
1.696,28 m²		1/200	JUNHO DE 2024

Processo: 23939e24 - Doc. 1148 - Documento Assinado Digitalmente por: ANTONIO ELSON MARQUES DA SILVA - 22/10/2024 21:41:18
Acesse em: https://e-tcm.ba.gov.br/epp/validaDoc.seam Código do documento: ee946ba8-6162-4b2c-a545-B410a6d2662e

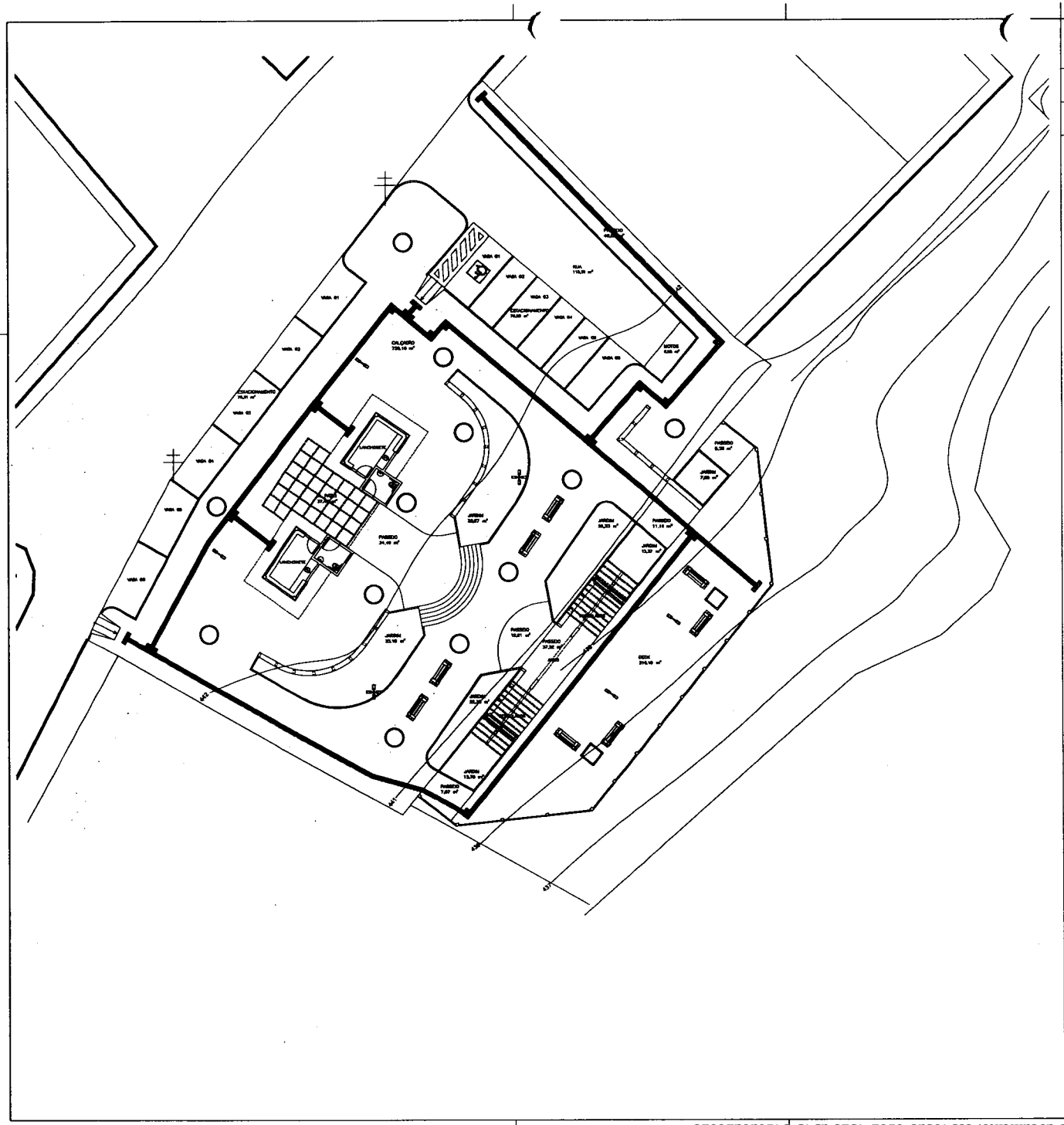

LEGENDA:

	piso em lajota de concreto para sinalização tátil (sentido único) 30x30cm
	piso em lajota de concreto para sinalização tátil (mudança de sentido-alerta) 30x30cm

N
O E
S

TITULO:

URBANIZAÇÃO DA PRAÇA DO JARDIM FIFA

RESP. TÉCNICO:

YURI DE BRITO NEVES
ARQUITETO E URBANISTA
CAU - A 36 059-7

YURI DE BRITO NEVES:6573185

Nº PRANCHA: 06

PROJETO: 9515

PROJETO - ARQUITETÔNICO - ACESSIBILIDADE

NOME DA PRANCHA:

PLANTA BAIXA

PROPRIETÁRIO:

PREFEITURA MUNICIPAL DE SANTA MARIA DA VITÓRIA - BA

CNPJ OU CPF:

ENDEREÇO:

PRAÇA JARDIM FIFA, CENTRO, SANTA MARIA DA VITÓRIA -BA

REVISÃO:

ÁREA CONST.:	RRT / ART:	ESCALA:	DATA:
1.698,28 m²		1/200	JUNHO DE 2024

Processo: 23939e24 - Doc. 1148 - Documento Assinado Digitalmente por: ANTONIO ELSON MARQUES DA SILVA - 22/10/2024 21:41:18
Acesse em: https://e-tcm.ba.gov.br/epp/validaDoc.seam Código do documento: ee946ba8-6162-4b2c-a545-B410a6d2662e

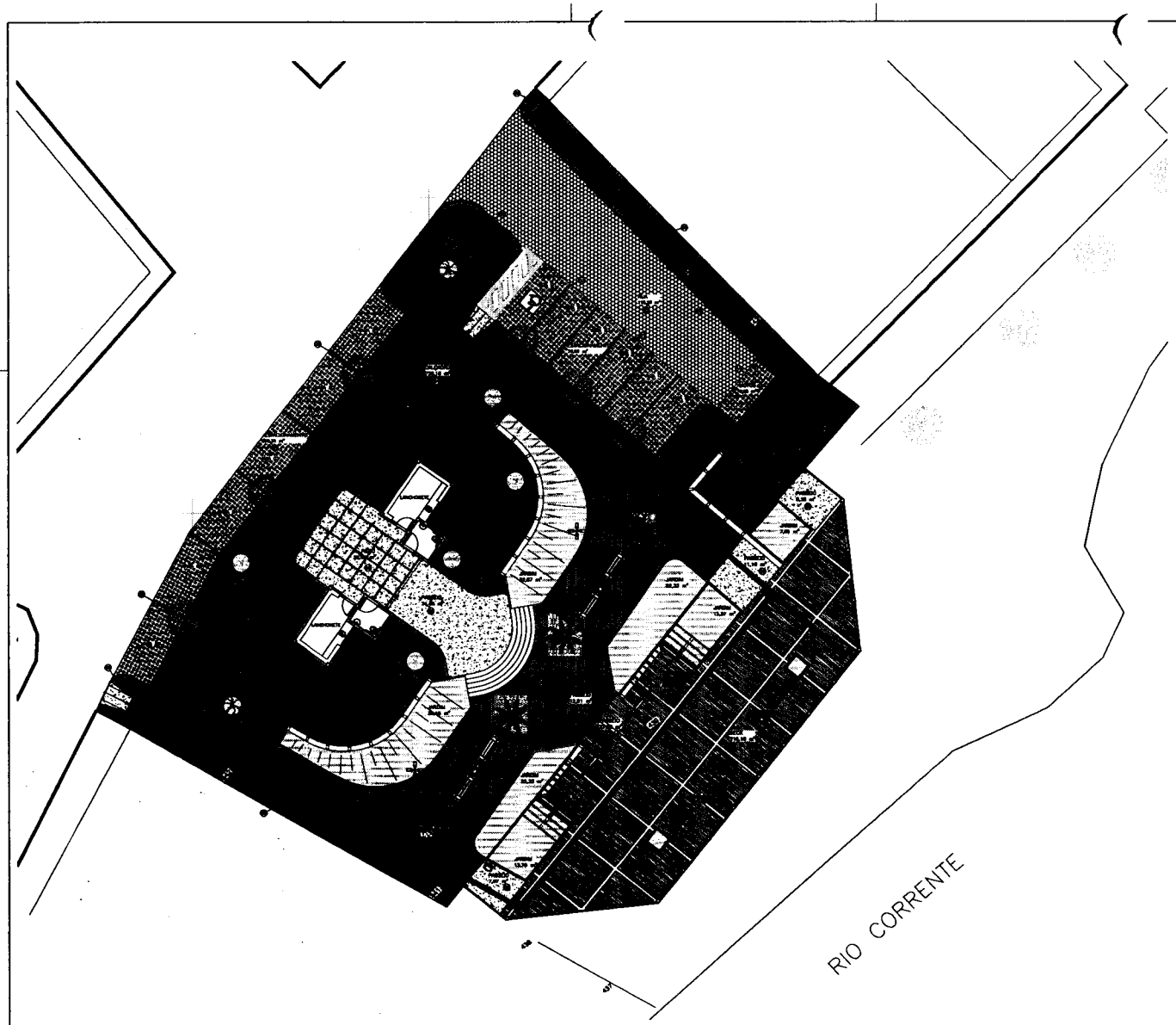

LEGENDA

01	pavimentação em bloco de concreto vazado – pisograma
02	pavimentação em concreto rustico pintado na cor vermelha
03	pavimentação de vias em blocos de concreto sextavado, e=8cm
04	pavimentação em blocos de concreto intertravado 10x20cm, e=6cm
05	pavimentação em blocos de concreto sextavado
06	pavimentação em concreto
07	piso em porcelanato que assemelha a madeira 0,60x0,60cm
08	pavimentação da borda em blocos de concreto retangular na cor preta

piso em lajota de concreto para sinalização tátil (sentido único) 30x30cm

piso em lajota de concreto para sinalização tátil (mudança de sentido-alerta) 30x30cm

N
O E
S

TITULO:

URBANIZAÇÃO DA PRAÇA DO JARDIM FIFA

RESP. TÉCNICO:

YURI DE BRITO NEVES
ARQUITETO E URBANISTA
CAU - A 38.059-7

YURI DE BRITO NEVES:6573185 9315

Nº PRANCHA: 07

PROJETO: PROJETO - ARQUITETÔNICO - PAGINAÇÃO DE PISO

NOME DA PRANCHA: PLANTA BAIXA

PROPRIETÁRIO: PREFEITURA MUNICIPAL DE SANTA MARIA DA VITÓRIA - BA

CNPJ OU CPF:

ENDEREÇO: PRAÇA JARDIM FIFA, CENTRO, SANTA MARIA DA VITÓRIA -BA

REVISÃO:

ÁREA CONST.:	RRT / ART:	ESCALA:	DATA:
1.698,28 m²		1/200	JUNHO DE 2024

Processo: 23939e24 - Doc. 1148 - Documento Assinado Digitalmente por: ANTONIO ELSON MARQUES DA SILVA - 22/10/2024 21:41:18
Acesse em: https://e.tcm.ba.gov.br/epp/validaDoc.seam Código do documento: ee946ba8-6162-4b2c-a545-B410a6d2662e

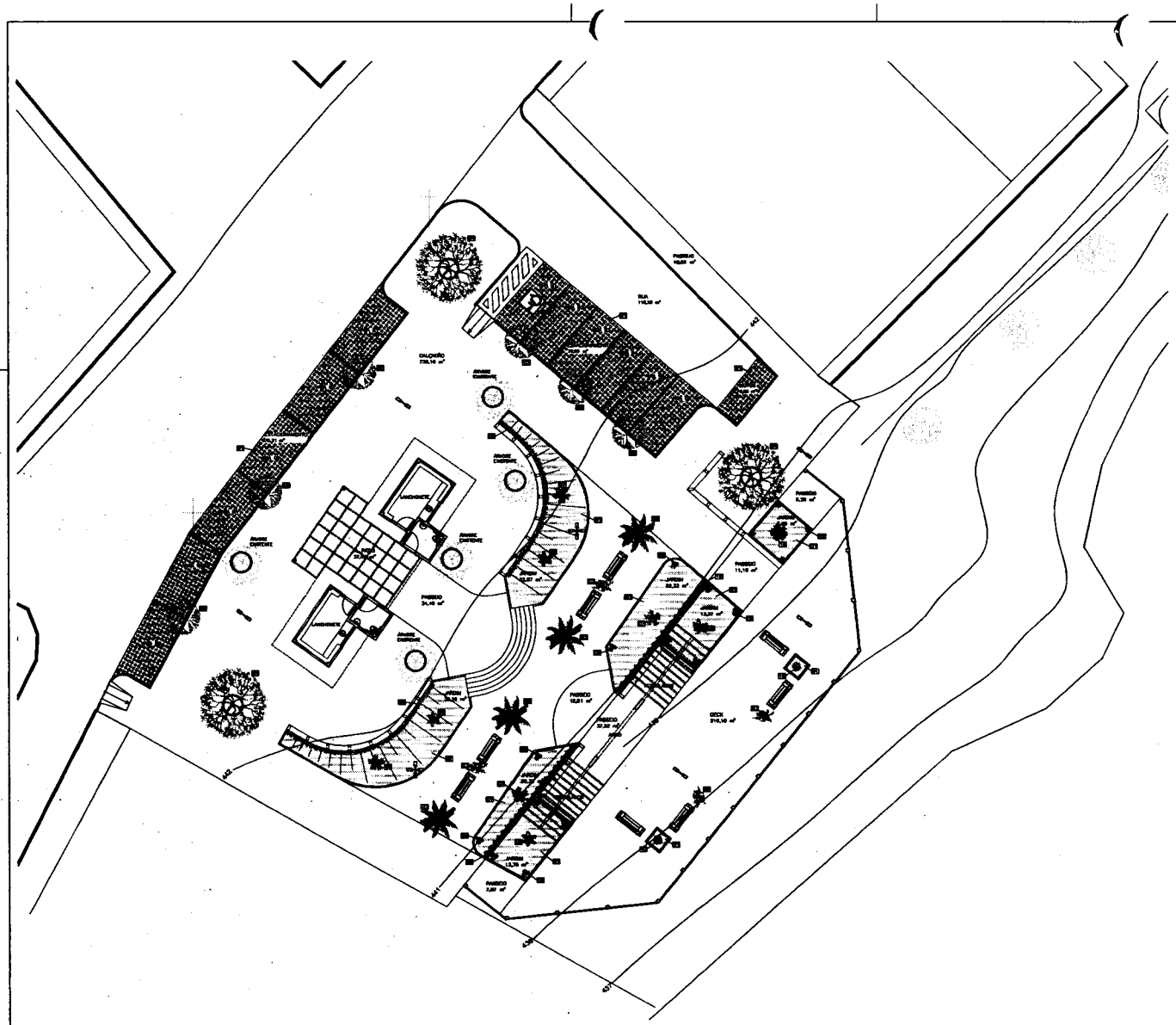

PAISAGISMO

	LEGENDA	IMAGEM	NOME POPULAR
01			GRAMA BATATAIS EM PLACA
02			PALMEIRA IMPERIAL
03			VASO EM CONCRETO
04			ÁRVORE CIBIPIRUNA
05			ÁRVORE IPÊ ROXO
06			PALMEIRA CICA
07			2 DE JULHO
08			BROMELIA
09			DRACENA VERMELHA
10			MOREIA
11			PALMEIRA LEQUE

N
O E
S

TÍTULO:
URBANIZAÇÃO DA PRAÇA DO JARDIM FIFA

RESP. TÉCNICO:
YURI DE BRITO NEVES
ARQUITETO E URBANISTA
CAU - A 36.059-7

YURI DE BRITO NEVES: 65731859515

Nº PRANCHA: 08

PROJETO:
PROJETO - ARQUITETÔNICO - PAISAGISMO

NOME DA PRANCHA:
PLANTA BAIXA

PROPRIETÁRIO:
PREFEITURA MUNICIPAL DE SANTA MARIA DA VITÓRIA - BA

CNPJ OU CPF:

ENDEREÇO:
PRAÇA JARDIM FIFA, CENTRO, SANTA MARIA DA VITÓRIA -BA

REVISÃO:

ÁREA CONST.:	RRT / ART:	ESCALA:	DATA:
1.696,28 m²		1/200	JUNHO DE 2024

Processo: 23939e24 - Doc. 1148 - Documento Assinado Digitalmente por: ANTONIO ELSON MARQUES DA SILVA - 22/10/2024 21:41:18
Acesse em: https://e-tcm.ba.gov.br/epp/validaDoc.seam Código do documento: ee946ba8-6162-4b2c-a545-B410a6d2662e

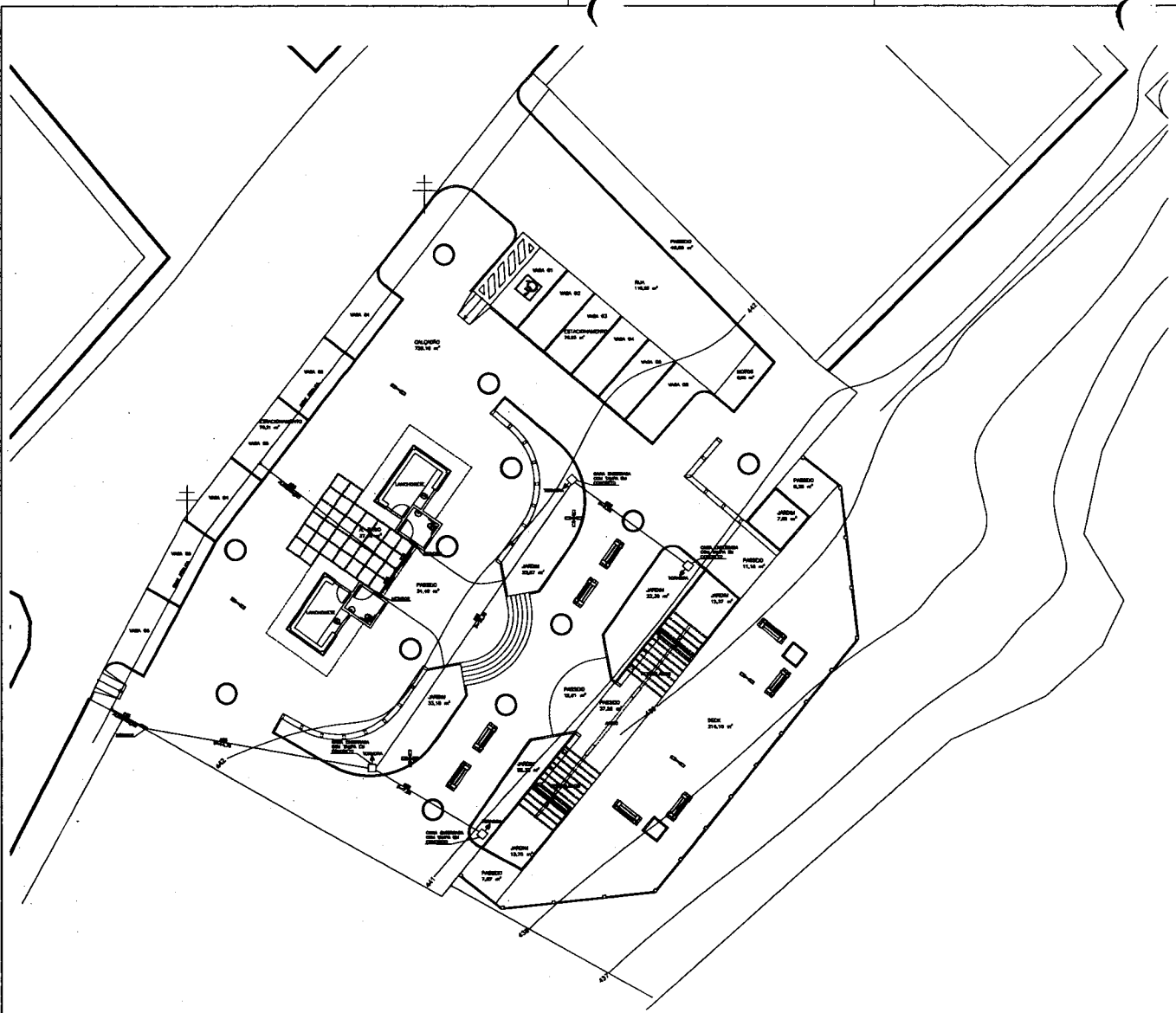

LEGENDA:

	CAIXA DE PASSAGEM 30x30cm EM ALVENARIA
	TORNEIRA PARA JARDIM
	TUBO DE PVC MARROM PARA ÁGUA FRIA
	CAIXA DE ENTRADA EM CONCRETO COM HIDRÔMETRO
Ø 25	DIÂMETRO DA TUBULAÇÃO

N
O E
S

TITULO:

URBANIZAÇÃO DA PRAÇA DO JARDIM FIFA

RESP. TÉCNICO:

YURI DE BRITO NEVES
ARQUITETO E URBANISTA
CAU - A 36 059-7

YURI DE BRITO NEVES:6573185 9515

Nº PRANCHA: 09

PROJETO: PROJETO - ÁGUA

NOME DA PRANCHA: PLANTA BAIXA

PROPRIETÁRIO: PREFEITURA MUNICIPAL DE SANTA MARIA DA VITÓRIA - BA

CNPJ OU CPF:

ENDEREÇO: PRAÇA JARDIM FIFA, CENTRO, SANTA MARIA DA VITÓRIA -BA

REVISÃO:

ÁREA CONST.:	RRT / ART:	ESCALA:	DATA:
1.698,28 m²		1/200	JUNHO DE 2024

Processo: 23939e24 - Doc. 1148 - Documento Assinado Digitalmente por: ANTONIO ELSON MARQUES DA SILVA - 22/10/2024 21:41:18
Acesse em: https://e.tcm.ba.gov.br/epp/validaDoc.seam Código do documento: ee946ba8-6162-4b2c-a545-B410a6d2662e

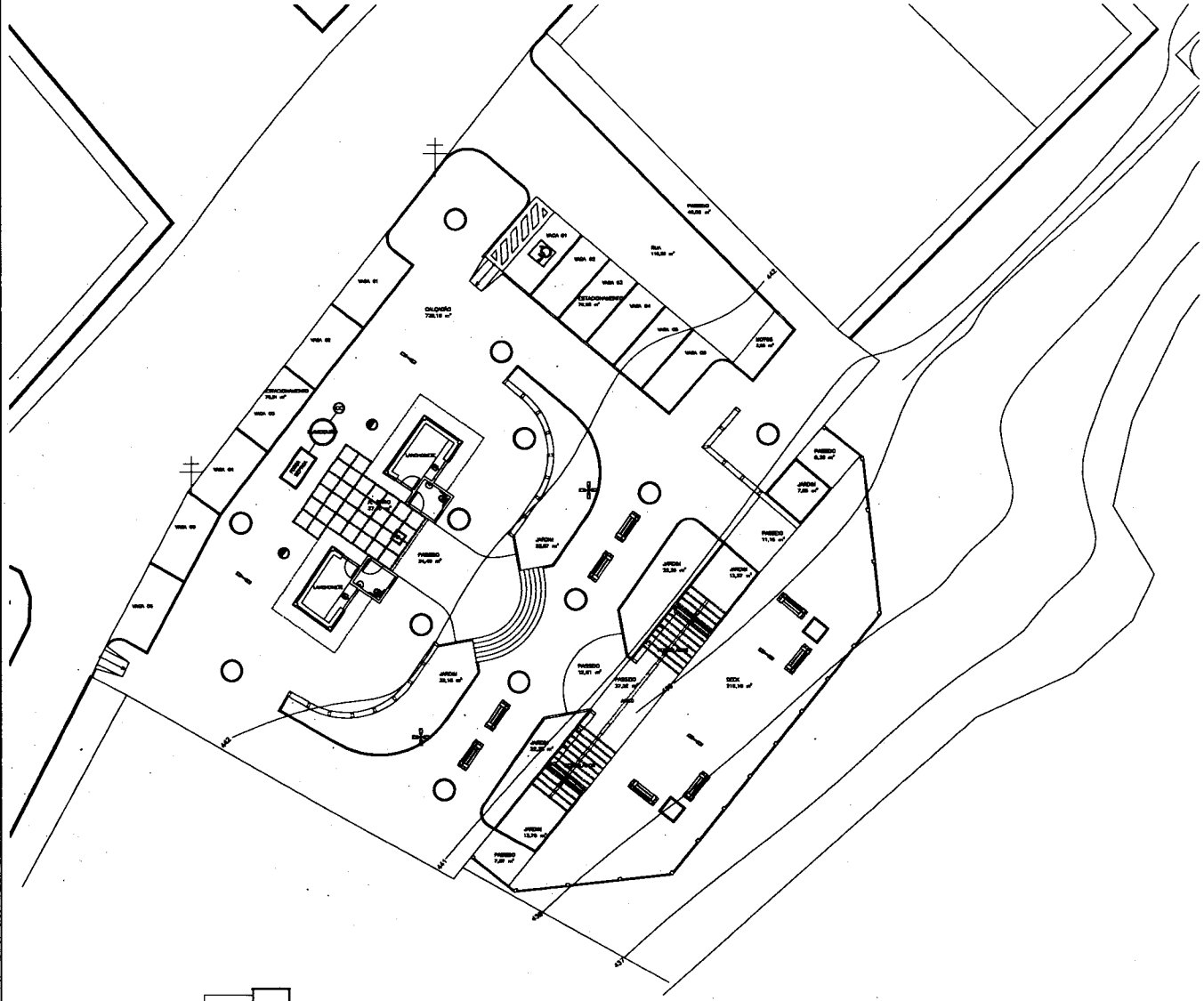

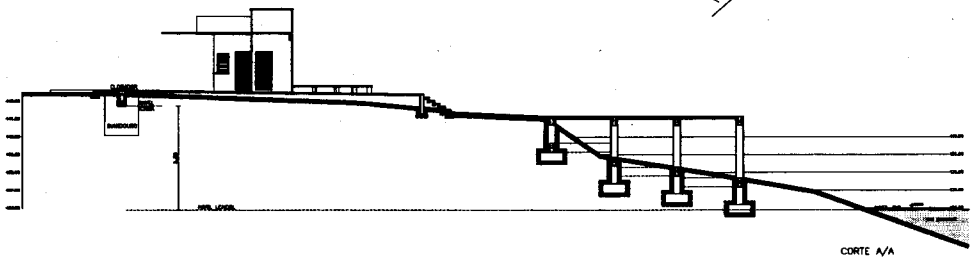

LEGENDA - ESGOTO

TUBO DE VENTILAÇÃO — TV-01 / 075 — COLUNA 01 — DIÂMETRO TUBULAÇÃO

- ESGOTO PRIMÁRIO
- ESGOTO SECUNDÁRIO
- RALO SIMPLES
- RALO C/ CAIXA SINFONADA
- RALO C/ CAIXA SINFONADA E TAMPA CEGA
- CAIXA SINFONADA
- CI — CAIXA DE INSPEÇÃO
- CG — CAIXA DE GORDURA
- CS — CAIXA DE SABÃO
- CC — CAIXA CLORADOR

N O E S

TITULO:

URBANIZAÇÃO DA PRAÇA DO JARDIM FIFA

RESP. TÉCNICO: YURI DE BRITO NEVES, ARQUITETO E URBANISTA, CAU - A 36 059-7	YURI DE BRITO NEVES:65731859515	Nº PRANCHA: 10
PROJETO: PROJETO - ESGOTO		
NOME DA PRANCHA: PLANTA BAIXA		
PROPRIETÁRIO: PREFEITURA MUNICIPAL DE SANTA MARIA DA VITÓRIA - BA		CNPJ OU CPF:
ENDEREÇO: PRAÇA JARDIM FIFA, CENTRO, SANTA MARIA DA VITÓRIA -BA		REVISÃO:
ÁREA CONST.: 1.898,28 m²	RRT / ART:	ESCALA: 1/200	DATA: JUNHO DE 2024

Processo: 23939e24 - Doc. 1148 - Documento Assinado Digitalmente por: ANTONIO ELSON MARQUES DA SILVA - 22/10/2024 21:41:18
Acesse em: https://e-rcm.ba.gov.br/epp/validaDoc.seam Código do documento: ee946ba8-6162-4b2c-a545-B410a6d2662e

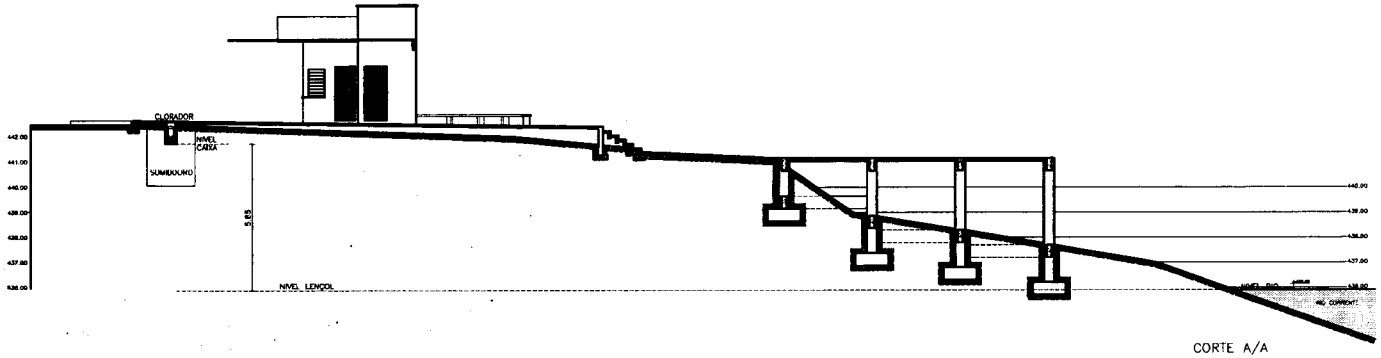

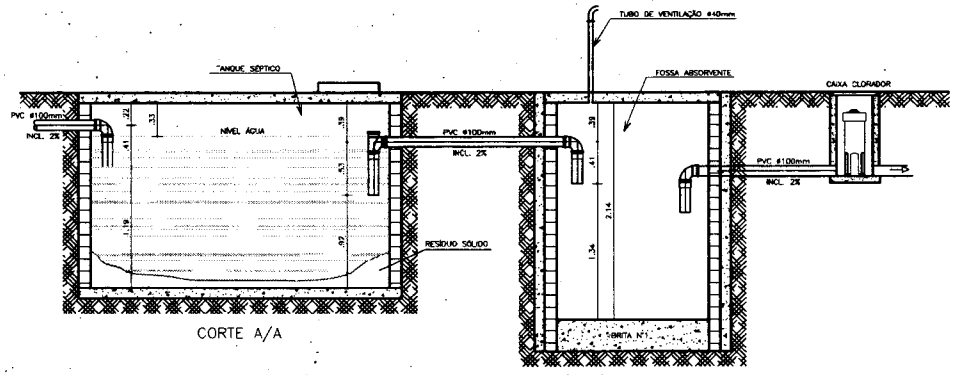

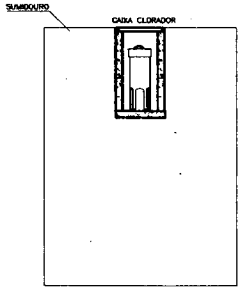

TITULO:

URBANIZAÇÃO DA PRAÇA DO JARDIM FIFA

RESP. TÉCNICO: YURI DE BRITO NEVES ARQUITETO E URBANISTA CAU - A 36.059-7	YURI DE BRITO NEVES:65731859515	Nº PRANCHA: 11
PROJETO: PROJETO - ESGOTO		
NOME DA PRANCHA: CORTE / DETALHES		
PROPRIETARIO: PREFEITURA MUNICIPAL DE SANTA MARIA DA VITÓRIA - BA		CNPJ OU CPF:
ENDEREÇO: PRAÇA JARDIM FIFA, CENTRO, SANTA MARIA DA VITÓRIA -BA		REVISÃO:

ÁREA CONST.:	RRT / ART:	ESCALA:	DATA:
1.698,28 m²		1/200, 1/50	JUNHO DE 2024

Processo: 23939e24 - Doc. 1148 - Documento Assinado Digitalmente por: ANTONIO ELSON MARQUES DA SILVA - 22/10/2024 21:41:18
Acesse em: https://e.tcm.ba.gov.br/epp/validaDoc.seam Código do documento: ee946ba8-6162-4b2c-a545-3410a6d2662e

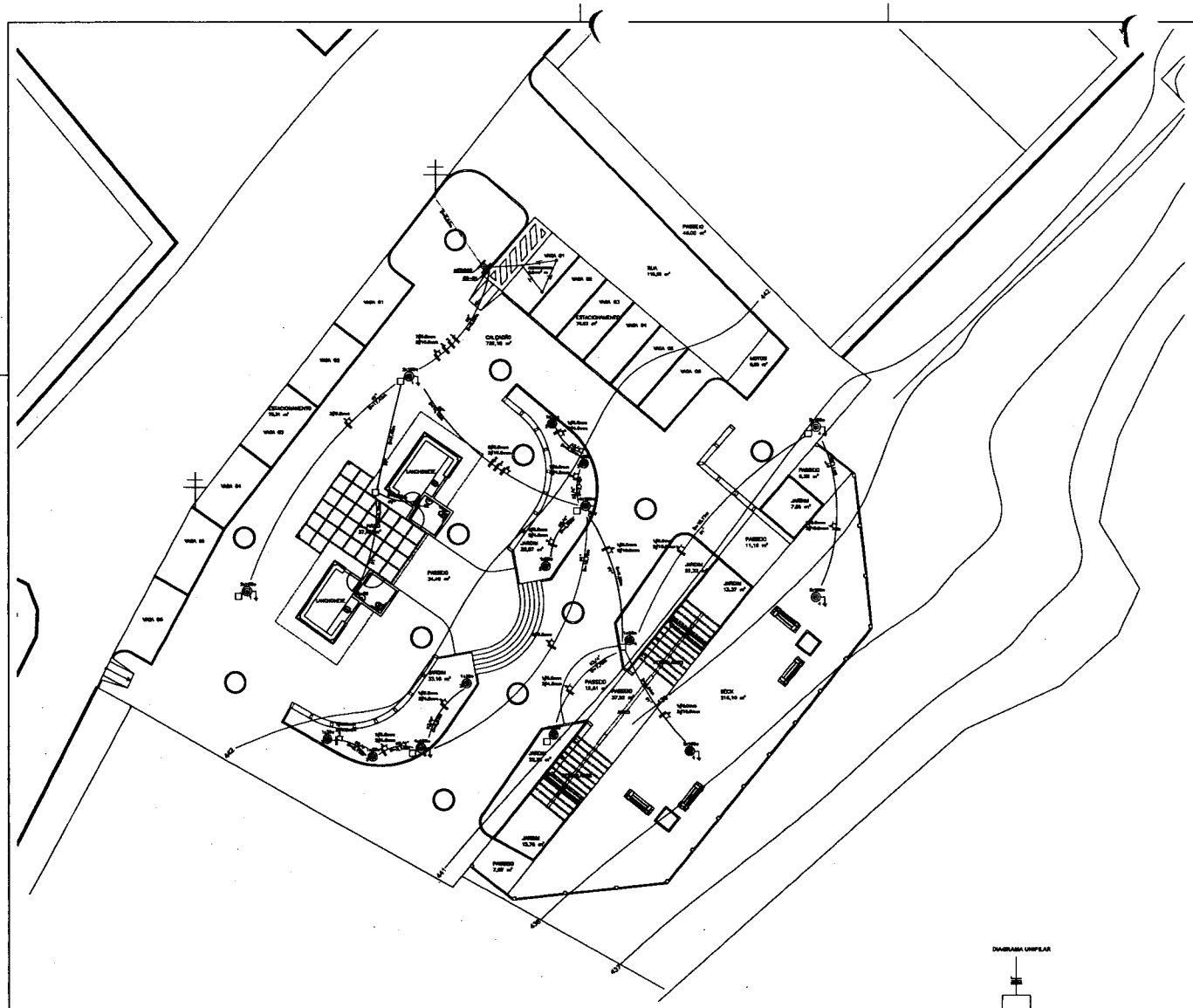

POSTE	REFLETOR	CAIXA DE PASSAGEM
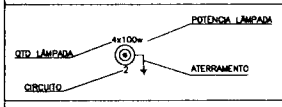	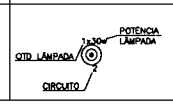	

	FASE - NEUTRO
	FASE - NEUTRO - TERRA
	FASE - NEUTRO - RETORNO
	FASE - RETORNO
	NEUTRO - RETORNO
	NUMERO DO CIRCUITO
	ARANDELA DE PAREDE
	CAIXA DE PASSAGEM

DETALHE DA LIGAÇÃO

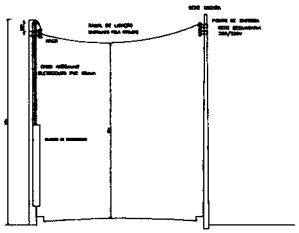

QUADRO DE MEDIÇÃO - VISTA FRONTAL

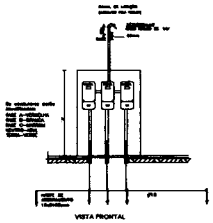

VISTA FRONTAL

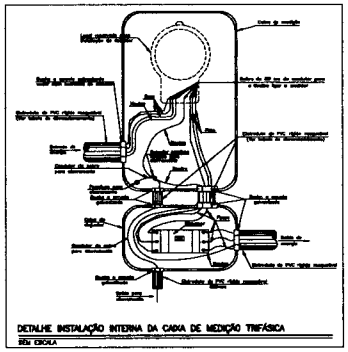

DETALHE INSTALAÇÃO INTERNA DA CAIXA DE MEDIÇÃO TRIFÁSICA

DETALHE DA CAIXA DE INSPEÇÃO TIPO SOLO

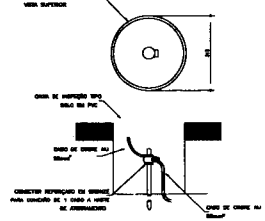

DETALHE DA MALHA DE TERRA

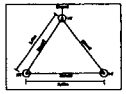

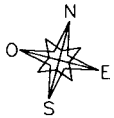

DIAGRAMA UNIFILAR

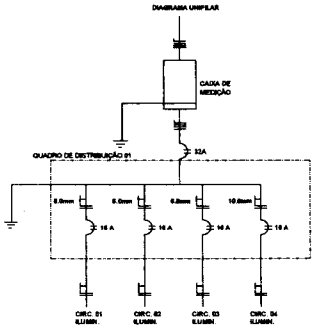

QUADRO DE DISTRIBUIÇÃO 01

CIRCUITO		TENSÃO	QUANTIDADES DE LAMPADAS		QUANTIDADES DE TOMADAS:				TVE's	POTENCIA INSTALADAS	CORRENTE DE PROJETO	FATOR DE CORREÇÃO	CORRENTE CORRIGIDA	SEÇÃO DO CONDUTOR	PROTEÇÃO		FASES		
Nº	DESCRIÇÃO	VOLTS	30 W	100 W	200 VA	600 VA	1000 VA		WATS	VA	IB (A)	F	IC	mm2	TIPO	POLOS	R	S	T
1	Iluminação	220		4						400	1,82	0,95	1,90	6,00		16	X		
2	Iluminação	220	3	5						690	3,13	0,95	3,13	6,00		16		X	
3	Iluminação	220	6	4						480	2,18	0,95	3,43	6,00		16			X
4	Iluminação	220	7	4						590	3,00	0,95	4,82	10,00		16	X		
TOTAL									0	2.340	10,93		15,18 (Kvar)	16,00		22			

TÍTULO:

URBANIZAÇÃO DA PRAÇA DO JARDIM FIFA

RESP. TÉCNICO:

YURI DE BRITO NEVES
ARQUITETO E URBANISTA
CAU - A 36 059-7

YURI DE BRITO NEVES:6573185951-5

Nº PRANCHA: 12

PROJETO: PROJETO - ELÉTRICO

NOME DA PRANCHA: PLANTA BAIXA

PROPRIETÁRIO: PREFEITURA MUNICIPAL DE SANTA MARIA DA VITÓRIA - BA

CNPJ OU CPF:

ENDEREÇO: PRAÇA JARDIM FIFA, CENTRO, SANTA MARIA DA VITÓRIA -BA

REVISÃO:

ÁREA CONST.:	RRT / ART:	ESCALA:	DATA:
1.698,28 m²		1/200	JUNHO DE 2024

Processo: 23939e24 - Doc. 1148 - Documento Assinado Digitalmente por: ANTONIO ELSON MARQUES DA SILVA - 22/10/2024 21:41:18
Acesse em: https://e.tcm.ba.gov.br/epp/validaDoc.seam Código do documento: ee946b8-6162-4b2c-a545-B410a6d2662e

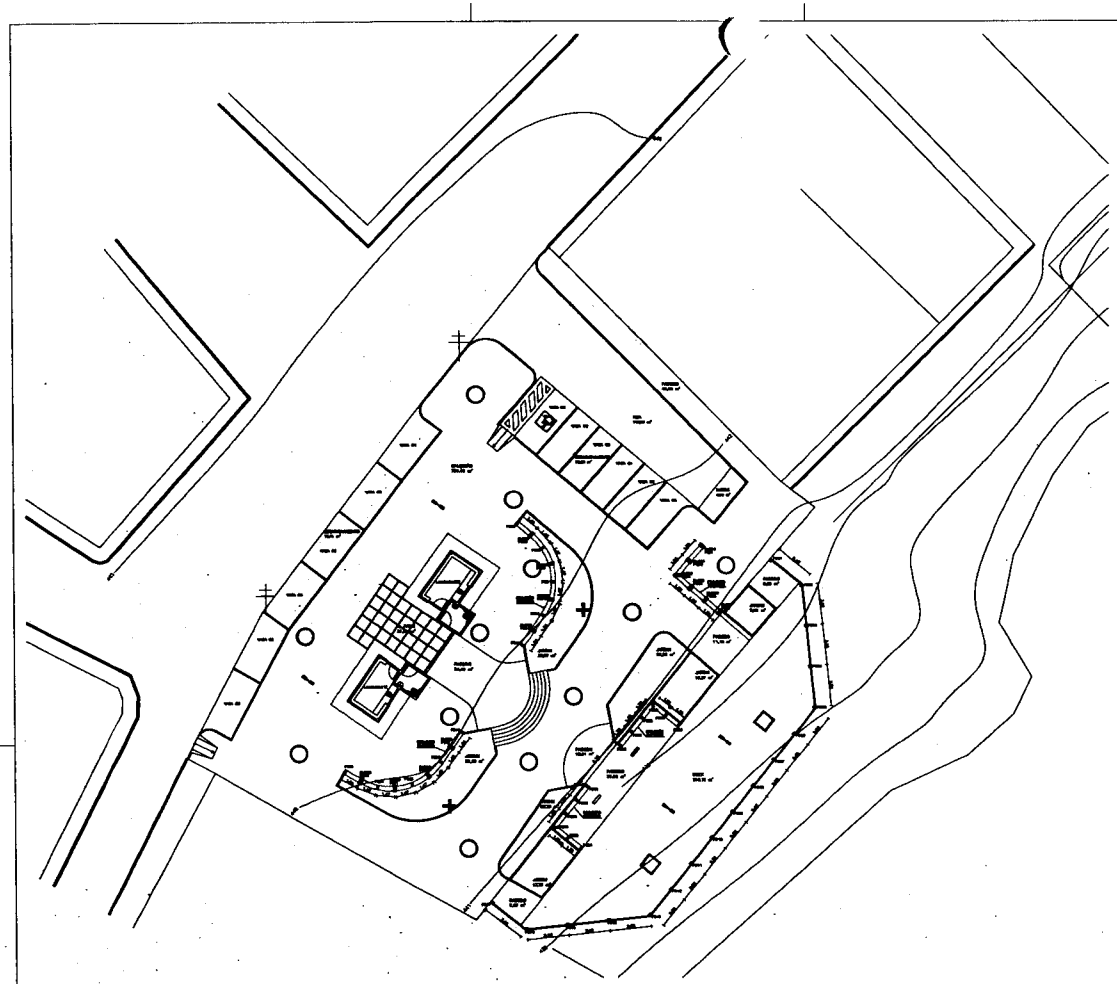

DETALHE BANCO:
ESC: 1/20

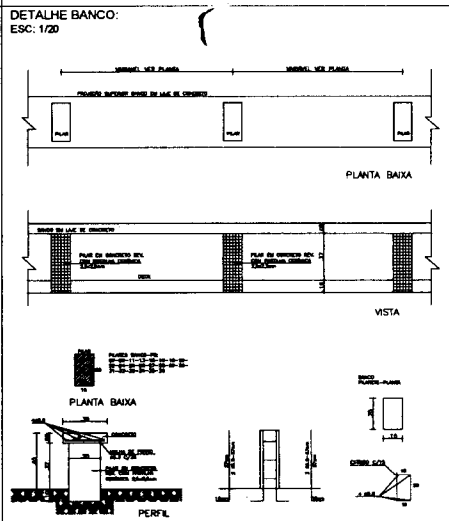

DETALHE BANCO:
ESC: 1/20

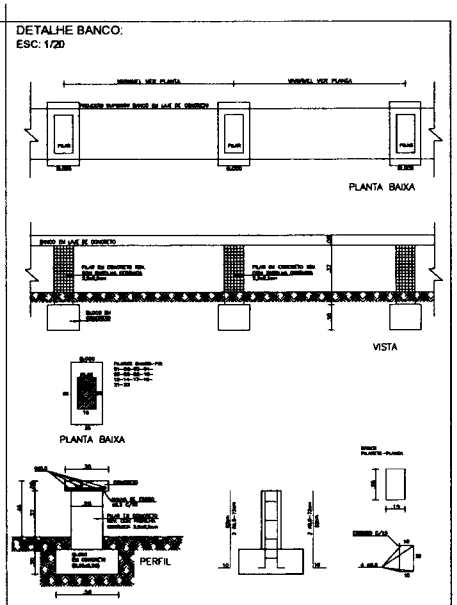

DETALHE GUARDA-CORPO:
ESC: 1/25

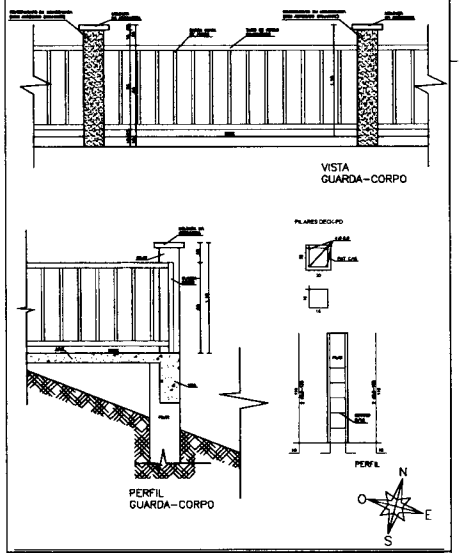

INFRA-ESTRUTURA
QUADRO DE FERROS - PRAÇA

Ø mm	BARRAS	COMP. T	PESO KG
6.3	23,25	278,73	42,85
8.0	35,10	421,20	166,37
10.0	19,07	228,89	141,17
12.5	13,77	165,27	158,16
16.0			
20.0			
TOTAL - CA 60			42,85
TOTAL - CA 50			466,70

VOLUME DE CONCRETO - 3,69 m3
ÁREA DE FORMA - 40,73 m2

SUPRA-ESTRUTURA
QUADRO DE FERROS - PRAÇA

Ø mm	BARRAS	COMP. T	PESO KG
6.3	34,33	412,00	63,04
8.0	32,07	384,84	152,01
10.0	9,16	109,20	67,38
12.5	13,77	165,27	159,14
16.0			
20.0			
TOTAL - CA 60			63,04
TOTAL - CA 50			546,53

VOLUME DE CONCRETO - 4,74 m3
ÁREA DE FORMA - 145,13 m2

TÍTULO
URBANIZAÇÃO DA PRAÇA DO JARDIM FIFA

RESP. TÉCNICO
YURI DE BRITO NEVES
ARQUITETO E URBANISTA
CAU - A 36.888-7

YURI DE BRITO NEVES: 657318 505-15

Nº PRANCHA
13

PROJETO
PROJETO - ESTRUTURA

NOME DA PRANCHA
PLANTA DE FUNDAÇÃO

PROPRIETÁRIO
PREFEITURA MUNICIPAL DE SANTA MARIA DA VITÓRIA - BA

CNPJ OU CPF

ENDEREÇO
PRAÇA JARDIM FIFA, CENTRO, SANTA MARIA DA VITÓRIA -BA

REVISÃO

ÁREA CONST.	ART / ART	ESCALA	DATA
1.695,28 m²		1/200	JUNHO DE 2024

Processo: 23939e24 - Doc. 1148 - Documento Assinado Digitalmente por: ANTONIO ELSON MARQUES DA SILVA - 22/10/2024 21:41:18
Acesse em: https://e-icm.ba.gov.br/eppValidaDoc sem Código do documento: ee946ba8-6162-4b2c-a545-3410a6d2662e

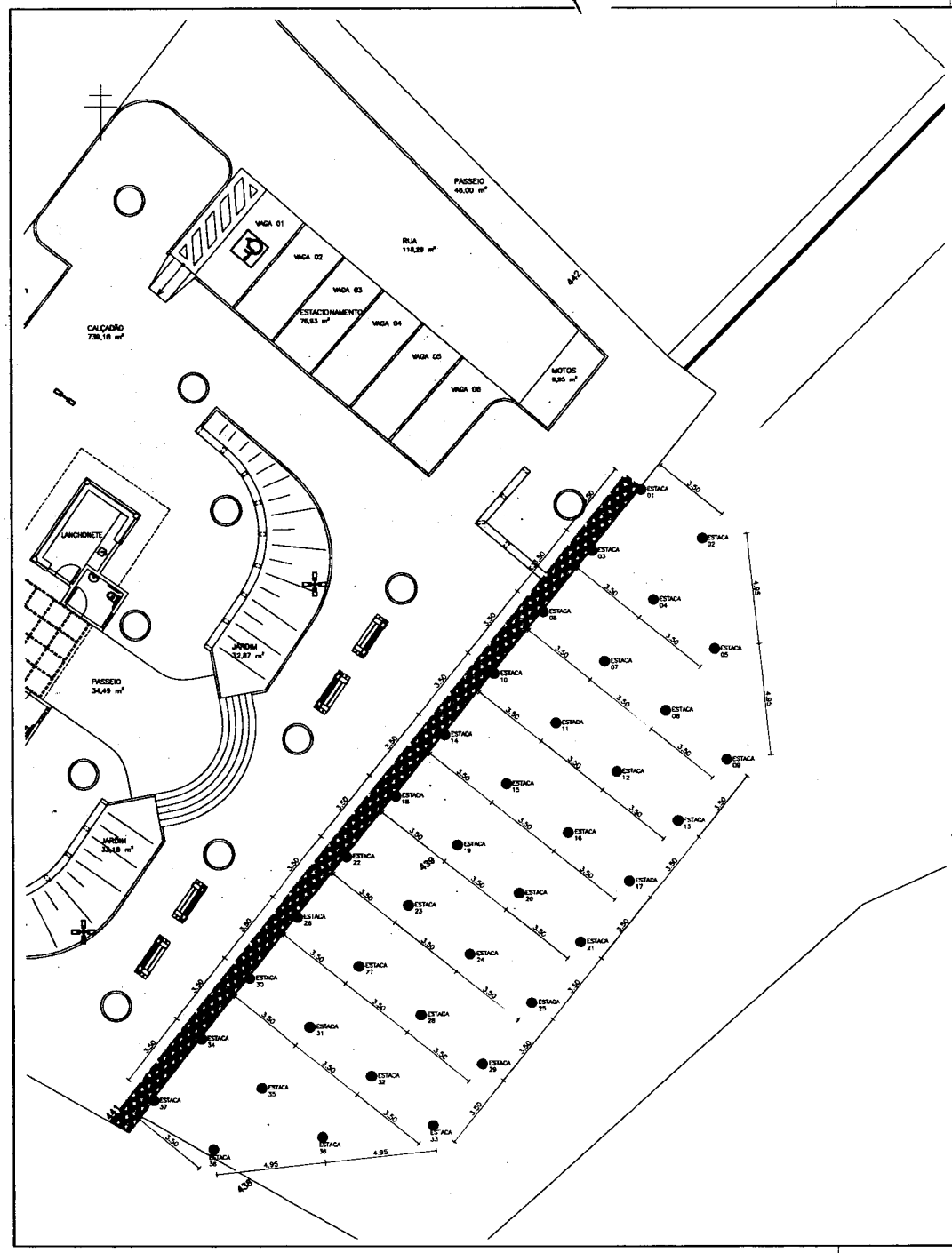

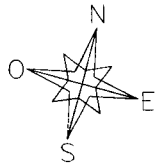

TITULO:

URBANIZAÇÃO DA PRAÇA DO JARDIM FIFA

RESP. TÉCNICO:

govbr Documento assinado digitalmente
RAFAEL DE ARAUJO LIMA
Data: 13/06/2024 14:26:20-0300
Verifique em https://validar.iti.gov.br

Nº PRANCHA: 14

PROJETO:

PROJETO - ESTRUTURA DECK

NOME DA PRANCHA:

PLANTA DE ESTAQUEAMENTO

PROPRIETARIO:

PREFEITURA MUNICIPAL DE SANTA MARIA DA VITÓRIA - BA

CNPJ OU CPF:

ENDEREÇO:

PRAÇA JARDIM FIFA, CENTRO, SANTA MARIA DA VITÓRIA -BA

REVISÃO:

ÁREA CONST.:	RRT / ART:	ESCALA:	DATA:
1.698,28 m²		1/200, 1/15	JUNHO DE 2024

Processo: 23939e24 - Doc. 1148 - Documento Assinado Digitalmente por: ANTONIO ELSON MARQUES DA SILVA - 22/10/2024 21:41:18
Acesse em: https://e.icm.ba.gov.br/epp/validaDoc.seam Código do documento: ee946ba8-6162-4b2c-a545-3410a6d2662e

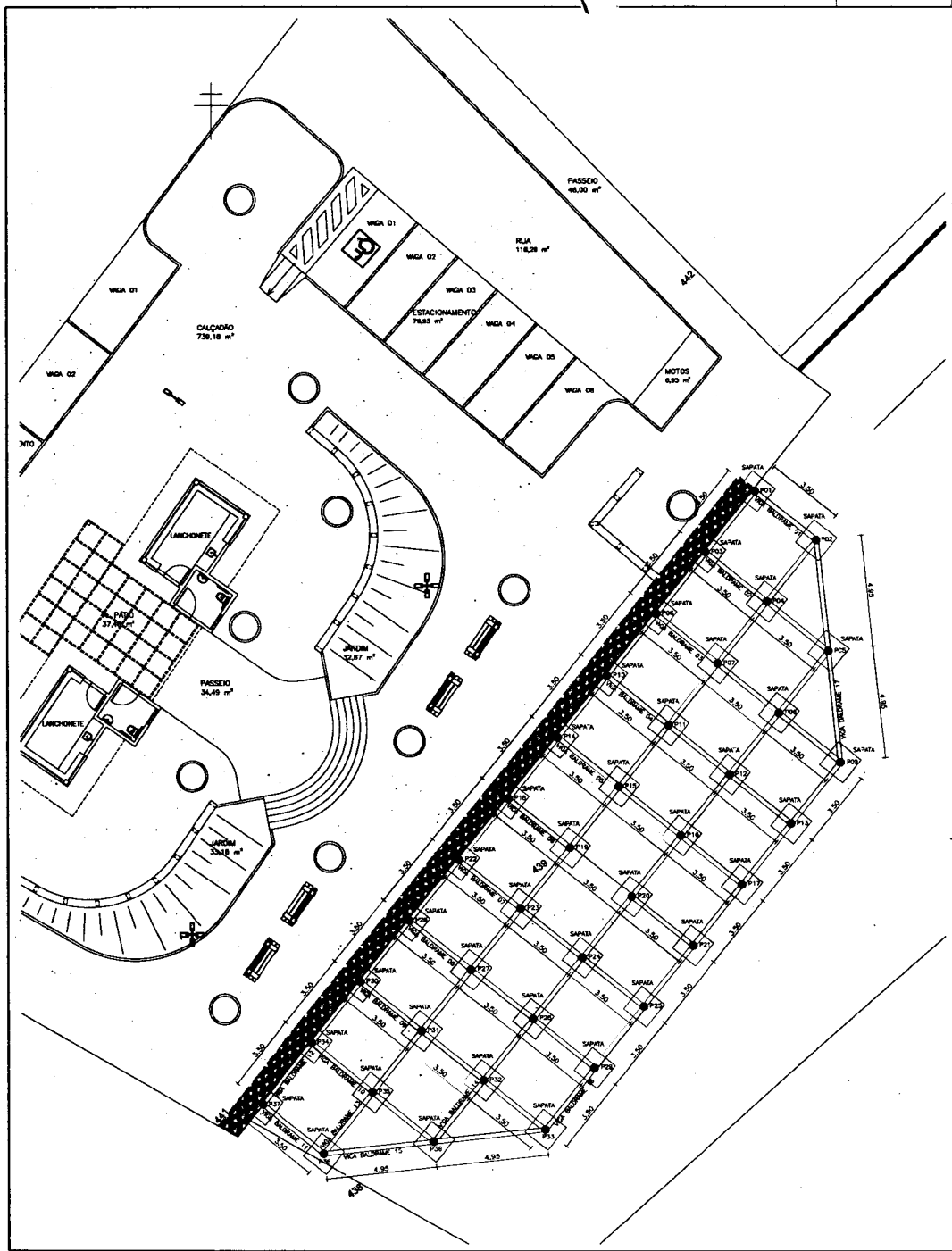

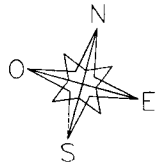

TITULO:

URBANIZAÇÃO DA PRAÇA DO JARDIM FIFA

RESP. TÉCNICO:

gov.br Documento assinado digitalmente
RAFAEL DE ARAUJO LIMA
Data: 13/06/2024 14:26:20-0300
Verifique em https://validar.iti.gov.br

Nº PRANCHA: 15

PROJETO:

PROJETO - ESTRUTURA DECK

NOME DA PRANCHA:

PLANTA DE FUNDAÇÃO

PROPRIETÁRIO:

PREFEITURA MUNICIPAL DE SANTA MARIA DA VITÓRIA - BA

CNPJ OU CPF:

ENDEREÇO:

PRAÇA JARDIM FIFA, CENTRO, SANTA MARIA DA VITÓRIA -BA

REVISÃO:

ÁREA CONST.:	RRT / ART:	ESCALA:	DATA:
1.698,28 m²		1/200, 1/15	JUNHO DE 2024

Processo: 23939e24 - Doc. 1148 - Documento Assinado Digitalmente por: ANTONIO ELSON MARQUES DA SILVA - 22/10/2024 21:41:18
Acesse em: https://e-tcm.ba.gov.br/epp/validaDoc.seam Código do documento: ee946ba8-6162-4b2c-a545-3410a6d2662e

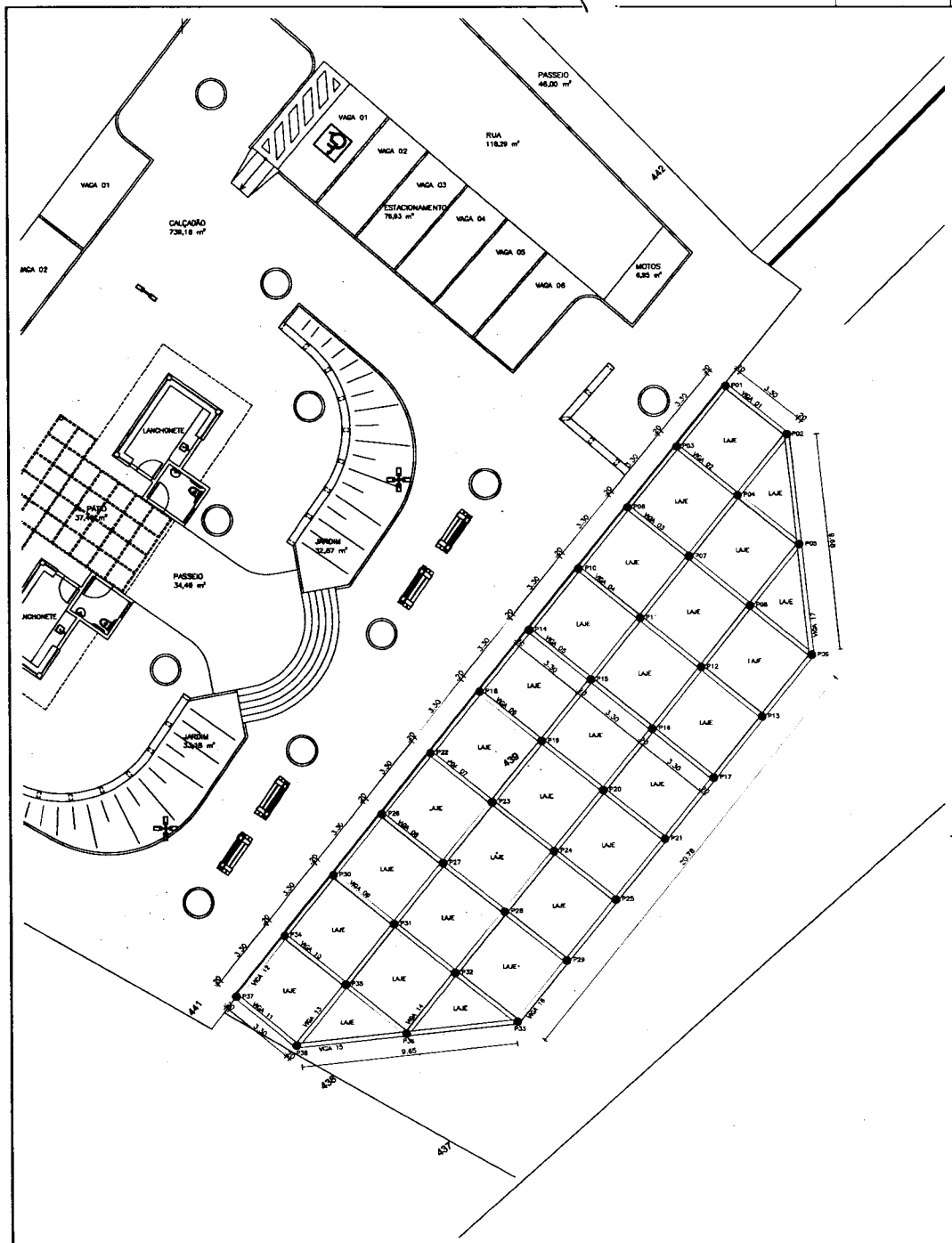

N
O
E
S

TITULO:

URBANIZAÇÃO DA PRAÇA DO JARDIM FIFA

RESP. TÉCNICO:

gov.br Documento assinado digitalmente
RAFAEL DE ARAUJO LIMA
Data: 13/06/2024 14:26:20-0300
verifique em https://validar.iti.gov.br

Nº PRANCHA: 16

PROJETO:

PROJETO - ESTRUTURA DECK

NOME DA PRANCHA:

PLANTA DE VIGAMENTO

PROPRIETARIO:

PREFEITURA MUNICIPAL DE SANTA MARIA DA VITÓRIA - BA

CNPJ OU CPF:

ENDEREÇO:

PRAÇA JARDIM FIFA, CENTRO, SANTA MARIA DA VITÓRIA -BA

REVISÃO:

ÁREA CONST.:	RRT / ART:	ESCALA:	DATA:
1.698,28 m²		1/200, 1/15	JUNHO DE 2024

Processo: 23939e24 - Doc. 1148 - Documento Assinado Digitalmente por: ANTONIO ELSON MARQUES DA SILVA - 22/10/2024 21:41:18
Acesse em: https://e-tcm.ba.gov.br/epp/validaDoc.seam Código do documento: ee946ba8-6162-4b2c-a545-3410a6d2662e



URBANIZAÇÃO DA PRAÇA DO JARDIM FIFA

17

PROJETO - ESTRUTURA DECK

DETALHES VIGAS

PREFEITURA MUNICIPAL DE SANTA MARIA DA VITÓRIA - BA

PRAÇA JARDIM FIFA, CENTRO, SANTA MARIA DA VITÓRIA -BA

Processo: 23939e24 - Doc. 1148 - Documento Assinado Digitalmente por: ANTONIO ELSON MARQUES DA SILVA - 22/10/2024 21:41:18
Acesse em: https://e-tcm.ba.gov.br/epp/validaDoc.seam Código de documento: ee946ba8-6162-4b2c-a5a5-3410a6d2662e

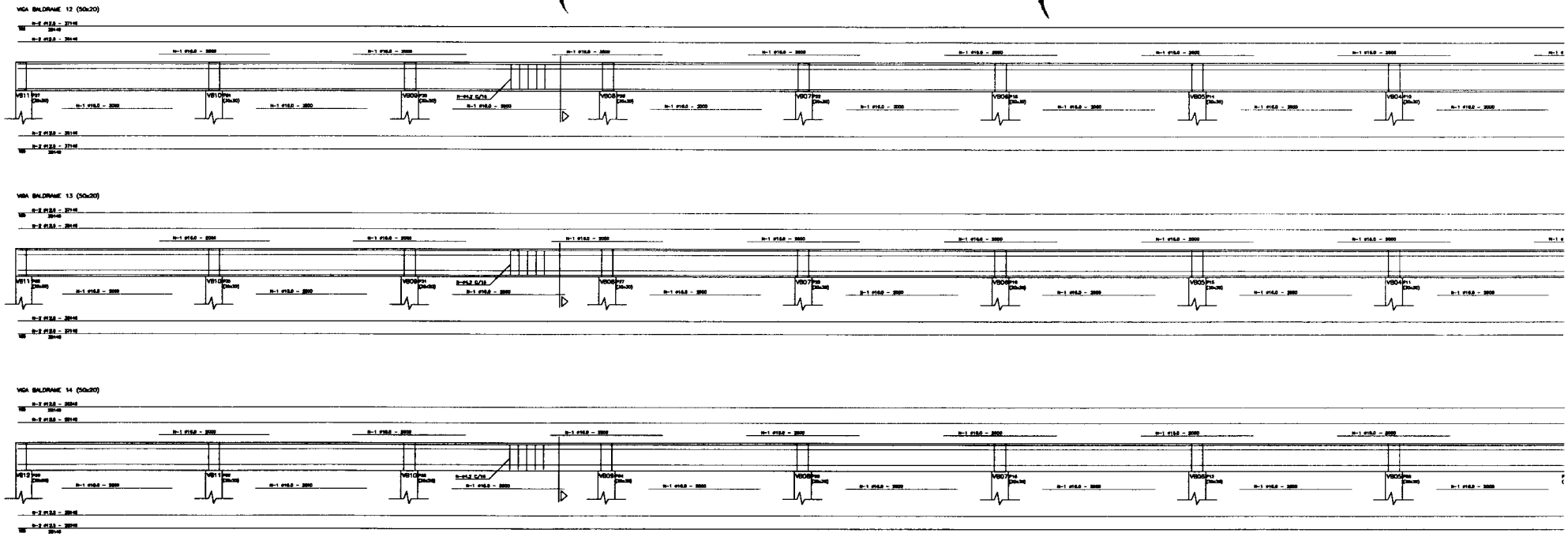



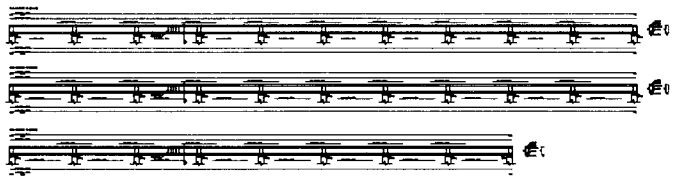

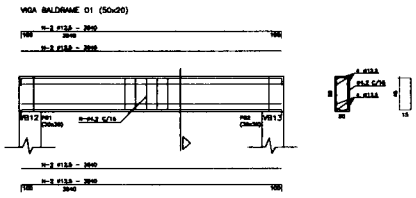

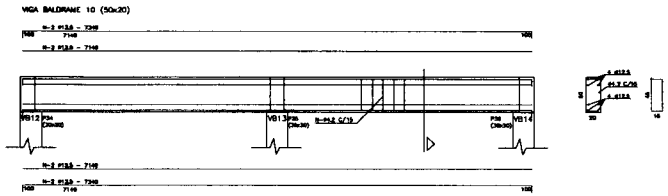

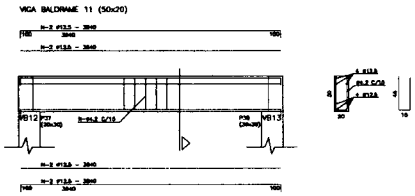

URBANIZAÇÃO DA PRAÇA DO JARDIM FIFA

18

PROJETO - ESTRUTURA DECK

DETALHES VIGAS

PREFEITURA MUNICIPAL DE SANTA MARIA DA VITÓRIA - BA

PRAÇA JARDIM FIFA, CENTRO, SANTA MARIA DA VITÓRIA -BA

Processo: 23939e24 - Doc. 1148 - Documento Assinado Digitalmente por: ANTONIO ELSON MARQUES DA SILVA - 22/10/2024 21:41:18
Acesse em: https://e-rcpt.bd.goy.br/epp/validaDoc.seam Código do documento: ee946ba8-6162-4b2c-a545-3410a6d2662e



URBANIZAÇÃO DA PRAÇA DO JARDIM FIFA

19

PROJETO - ESTRUTURA DECK

DETALHES VIGAS

PREFEITURA MUNICIPAL DE SANTA MARIA DA VITÓRIA - BA

PRAÇA JARDIM FIFA, CENTRO, SANTA MARIA DA VITÓRIA -BA

Processo: 23939e24 - Doc. 1148 - Documento Assinado Digitalmente por: ANTONIO ELSON MARQUES DA SILVA - 22/10/2024 21:41:18
Acesse em: https://e-cgm.ba.gov.br/epp/validaDoc.seam Código do documento: ee946b48-6162-4b2c-a545-3410a6d2662e

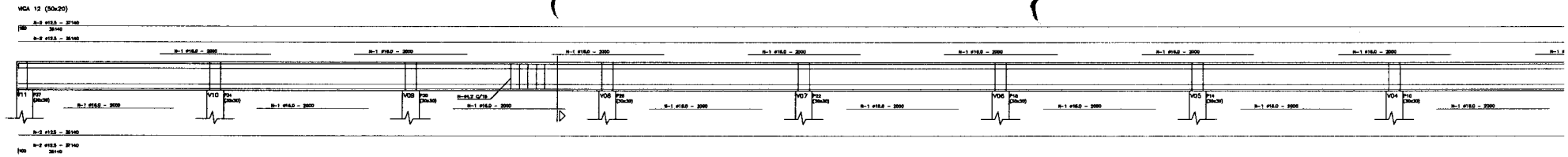

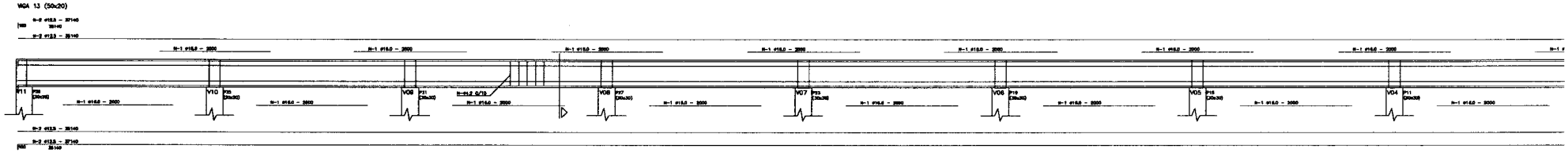

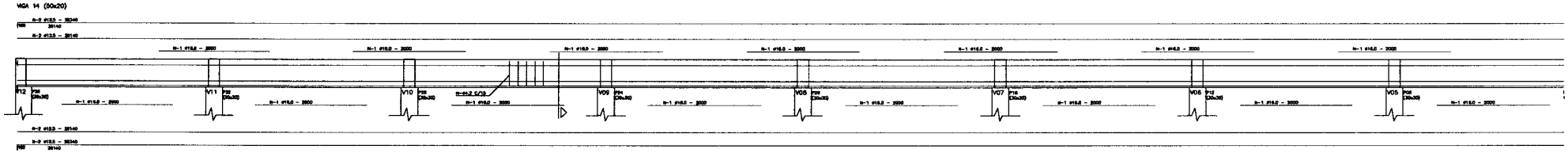



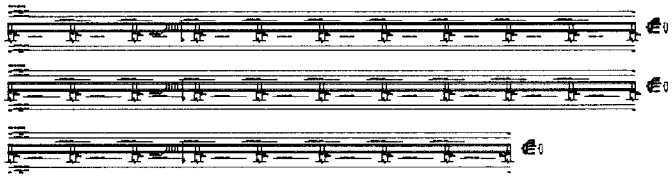



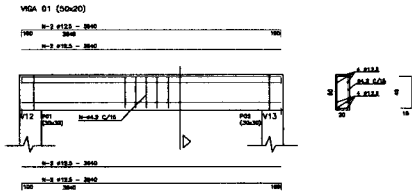

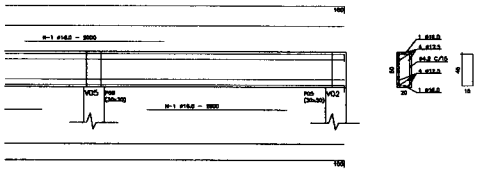

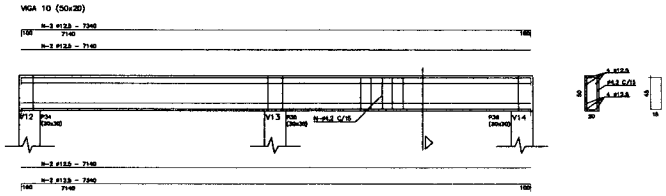

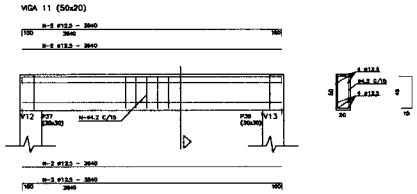

URBANIZAÇÃO DA PRAÇA DO JARDIM FIFA

20

PROJETO - ESTRUTURA DECK

DETALHES VIGAS

PREFEITURA MUNICIPAL DE SANTA MARIA DA VITÓRIA - BA

PRAÇA JARDIM FIFA, CENTRO, SANTA MARIA DA VITÓRIA -BA

Processo: 23939e24 - Doc. 1148 - Documento Assinado Digitalmente por: ANTONIO ELSON MARQUES DA SILVA - 22/10/2024 21:41:18
Acesse em: https://e.egm.ba.gov.br/epp/validaDoc.seam Código do documento: ee946b48-6162-4b2c-a345-3410a6d2662e

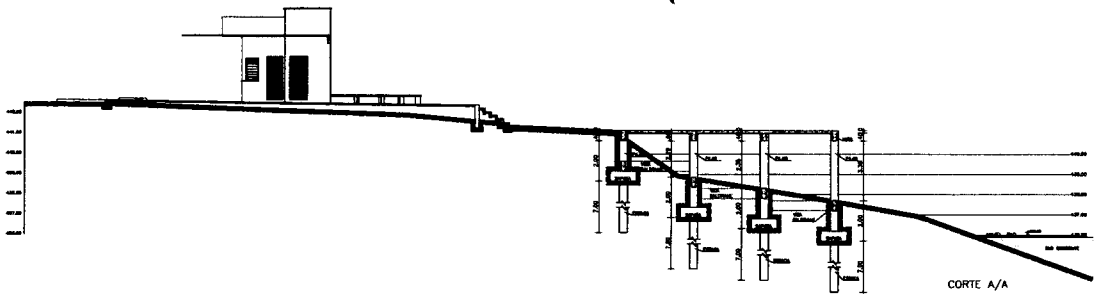

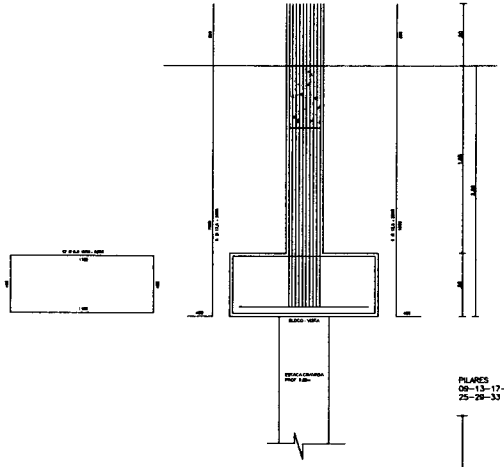

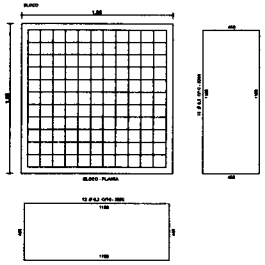

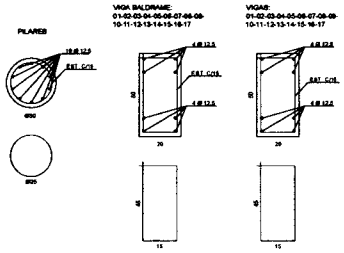

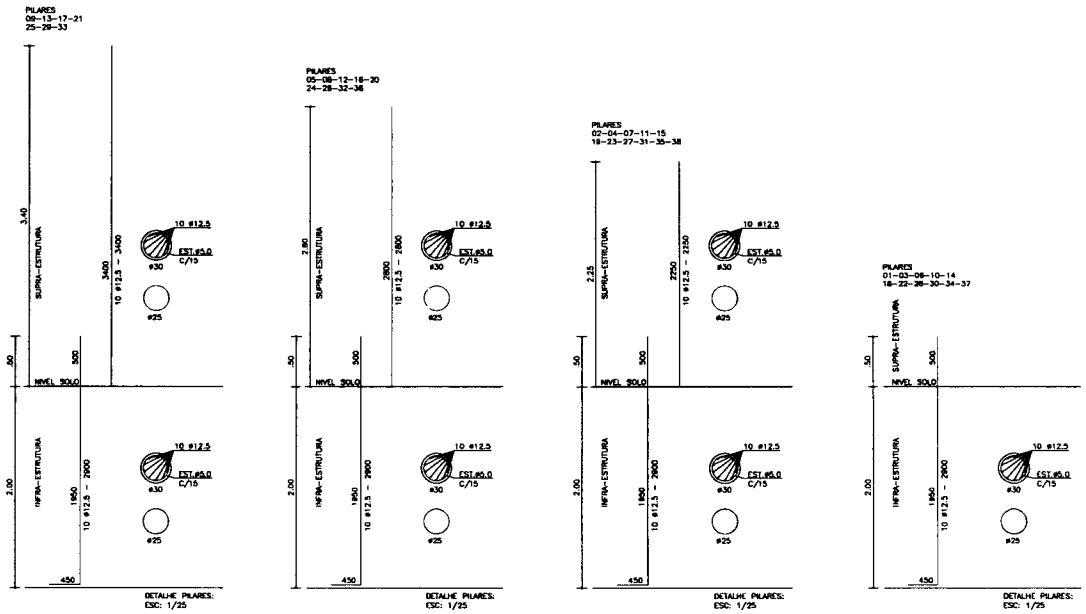

INFRA-ESTRUTURA
QUADRO DE FERROS - PRAÇA

Ø mm	BARRAS	COMP. T	PESO KG
6.3	181,22	2.174,67	332,72
8.0			
10.0			
12.5	237,17	2.846,06	2.740,70
16.0			
20.0			
TOTAL - CA 60			332,72
TOTAL - CA 50			3.455,71

VOLUME DE CONCRETO - 96,36 m3
ÁREA DE FORMA - 342,80 m2

SUPRA-ESTRUTURA
QUADRO DE FERROS - PRAÇA

Ø mm	BARRAS	COMP. T	PESO KG
6.3	180,16	2.161,92	330,77
8.0			
10.0			
12.5	298,79	2.481,50	2.389,68
16.0	18,17	218,00	344,00
20.0			
TOTAL - CA 60			330,77
TOTAL - CA 50			2.733,68

VOLUME DE CONCRETO - 91,13 m3
ÁREA DE FORMA - 285,87 m2

TÍTULO
URBANIZAÇÃO DA PRAÇA DO JARDIM FIFA

RESP. TÉCNICO
gonçalves
Em parceria com: www.digitalcon.br
MANUEL DE ARAÚJO LIMA
Nº 1.000.000.000.000.000.000
Verificação em https://confea.cf.gov.br
-

Nº PRANCHA
21

PROJETO
PROJETO - ESTRUTURA DECK

NOME DA PRANCHA
DETALHES

PROPRIETÁRIO
PREFEITURA MUNICIPAL DE SANTA MARIA DA VITÓRIA - BA

CNPJ OU CPF

ENDEREÇO
PRAÇA JARDIM FIFA, CENTRO, SANTA MARIA DA VITÓRIA -BA

REVISÃO

ÁREA COMPT.
1.686,28 m²

REV. / ART.

ESCALA
1/125, 1/15, 1/20

DATA
JUNHO DE 20

Processo: 23939e24 - Doc. 1148 - Documento Assinado Digitalmente por: ANTONIO ELSON MARQUES DA SILVA - 22/10/2024 21:41:18
Acesse em: https://e-rcm.ba.gov.br/epp/validaDoc.seam Código do documento: ee946ba8-6162-4b2c-a545-3410a6d2662e

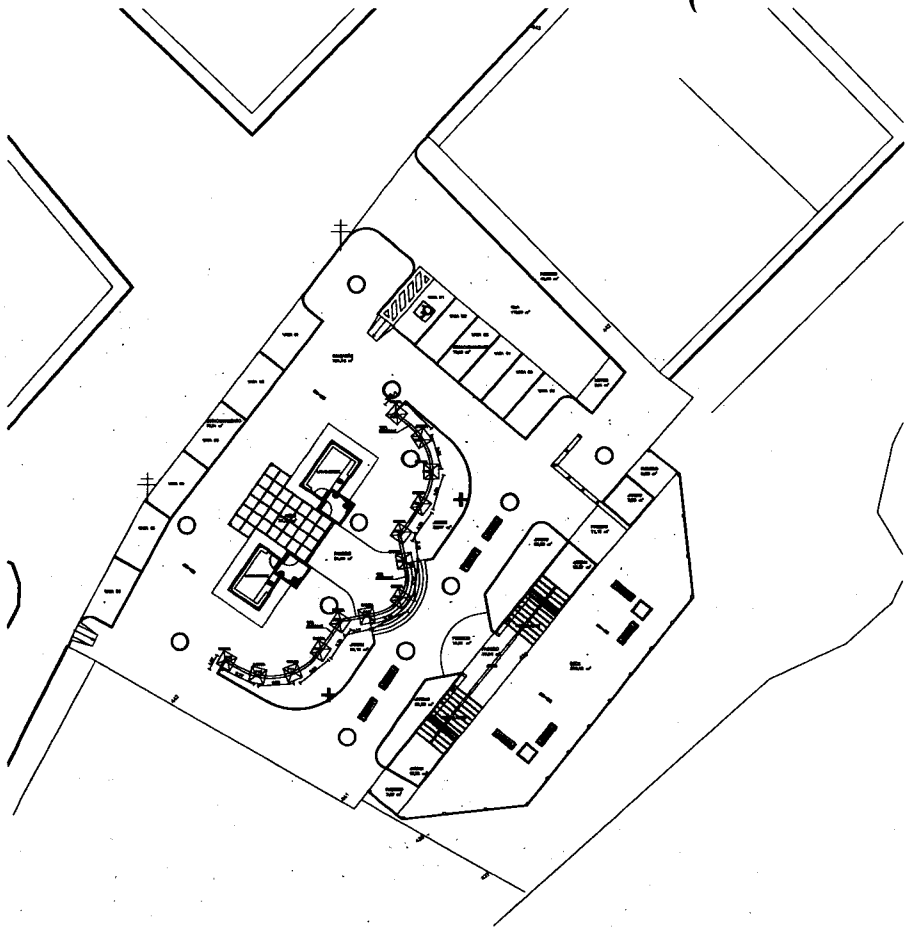

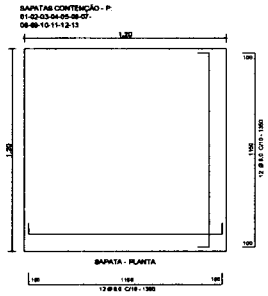

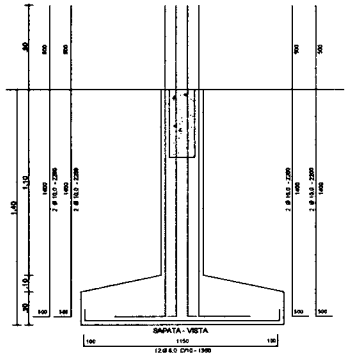

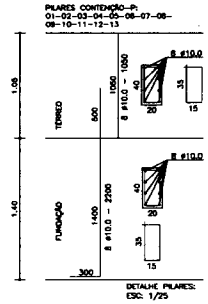

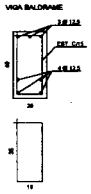

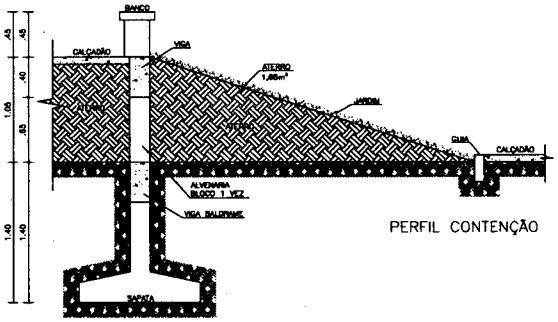

PERFIL CONTENÇÃO

INFRA-ESTRUTURA
QUADRO DE FERROS - PRAÇA

Ø mm	BARRAS	COMP. T	PESO KG
6.3			316,67
8.0	35,10	421,20	166,37
10.0	19,67	226,60	141,17
12.5	237,61	2.969,75	2.749,16
16.0			
20.0			
TOTAL - CA 60			316,67
TOTAL - CA 50			3.056,70

VOLUME DE CONCRETO - 1,85 m3
ÁREA DE FORMA - 265,77 m2

TÍTULO
URBANIZAÇÃO DA PRAÇA DO JARDIM FIFA

RESP. TÉCNICO
YURI DE BRITO NEVES
ARQUITETO E URBANISTA
CAU / A 36.986-7

YURI DE BRITO NEVES:65731859515

Nº PRANCHA
22

PROJETO
PROJETO - ESTRUTURA

NOME DA PRANCHA
PLANTA DE FUNDAÇÃO - CONTENÇÃO

PROPRIETÁRIO
PREFEITURA MUNICIPAL DE SANTA MARIA DA VITÓRIA - BA

CNPJ OU CPF

ENDEREÇO
PRAÇA JARDIM FIFA, CENTRO, SANTA MARIA DA VITÓRIA -BA

REVISÃO

ÁREA CONST.	RPT / APT	ESCALA	DATA
1.686,28 m²		1/200, 1/15, 1/25	JUNHO DE 2024

Processo: 23939e24 - Doc. 1148 - Documento Assinado Digitalmente por: ANTONIO ELSON MARQUES DA SILVA - 22/10/2024 21:41:18
Acesse em: https://e-icm.ba.gov.br/epp/validaDoc.seam Código do documento: ee946b48-6162-4b2e-a545-3410a6d2662e

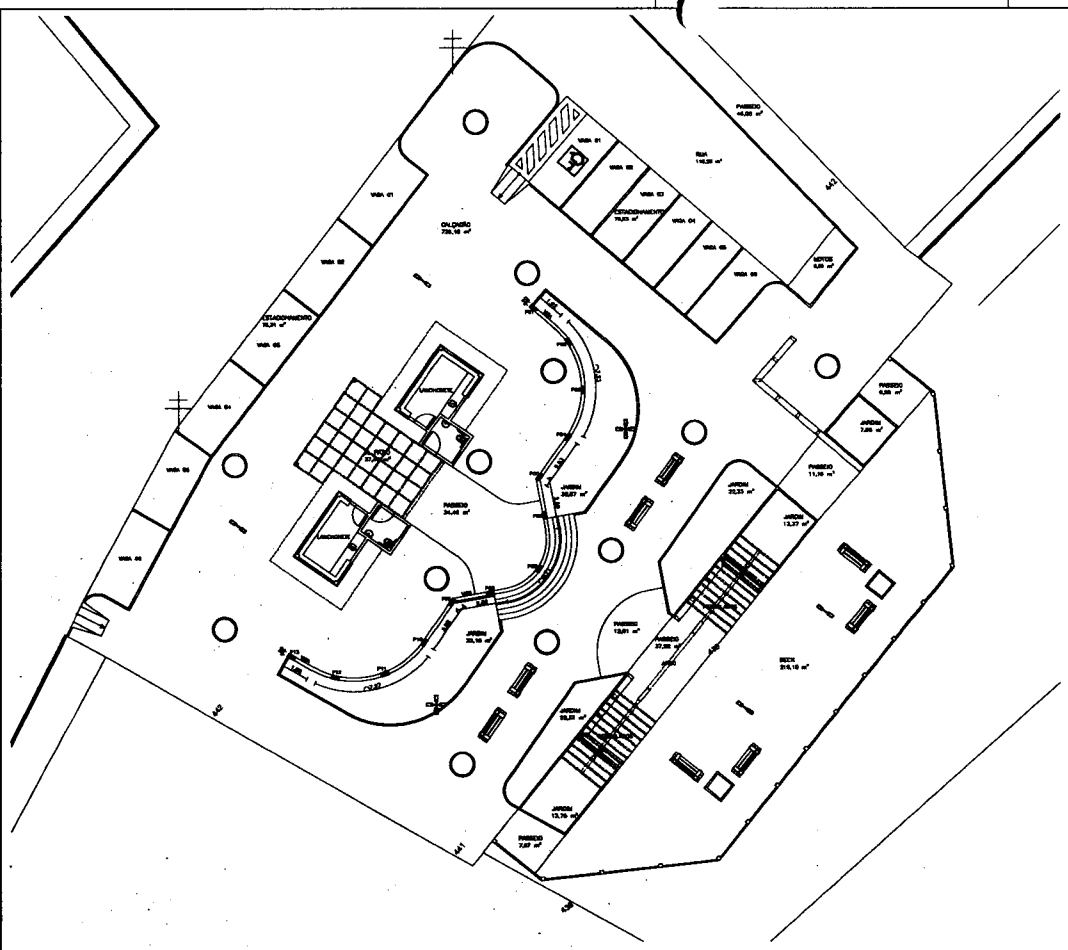

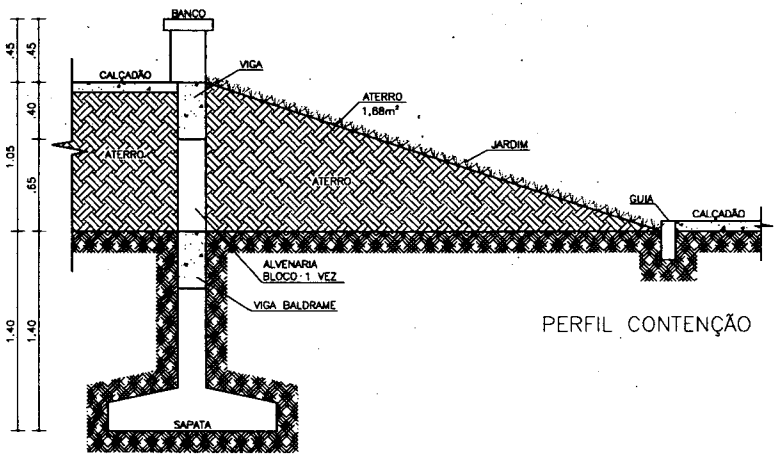

PERFIL CONTENÇÃO

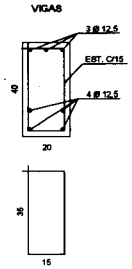

SUFRA-ESTRUTURA
QUADRO DE FERROS - PRAÇA

Ø mm	BARRAS	COMP. T	PESO KG
6.3	110,28	1.323,32	341,19
8.0	47,26	567,32	224,09
10.0	9,10	109,20	67,38
12.5	69,78	837,39	806,41
16.0	112,02	1.344,24	2.121,21
20.0	56,01	672,12	1.657,45
TOTAL - CA 60			341,19
TOTAL - CA 50			5.200,75

VOLUME DE CONCRETO - 32,86 m3

ÁREA DE FORMA - 477,70 m2

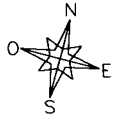

TÍTULO:

URBANIZAÇÃO DA PRAÇA DO JARDIM FIFA

RESP. TÉCNICO:

YURI DE BRITO NEVES
ARQUITETO E URBANISTA
CAU - A 36 059-7

YURI DE BRITO NEVES:6573185 9515

Nº PRANCHA: 23

PROJETO: PROJETO - ESTRUTURA

NOME DA PRANCHA: PLANTA DE VIGAMENTO - CONTENÇÃO

PROPRIETÁRIO: PREFEITURA MUNICIPAL DE SANTA MARIA DA VITÓRIA - BA

CNPJ OU CPF:

ENDEREÇO: PRAÇA JARDIM FIFA, CENTRO, SANTA MARIA DA VITÓRIA -BA

REVISÃO:

ÁREA CONST.:	RRT / ART:	ESCALA:	DATA:
1.698,28 m²		1/200, 1/15, 1/25	JUNHO DE 2024

Processo: 23939e24 - Doc. 1148 - Documento Assinado Digitalmente por: ANTONIO ELSON MARQUES DA SILVA - 22/10/2024 21:41:18
Acesse em: https://e.tcm.ba.gov.br/epp/validaDoc.seam Código do documento: ee946ba8-6162-4b2c-a545-B410a6d2662e

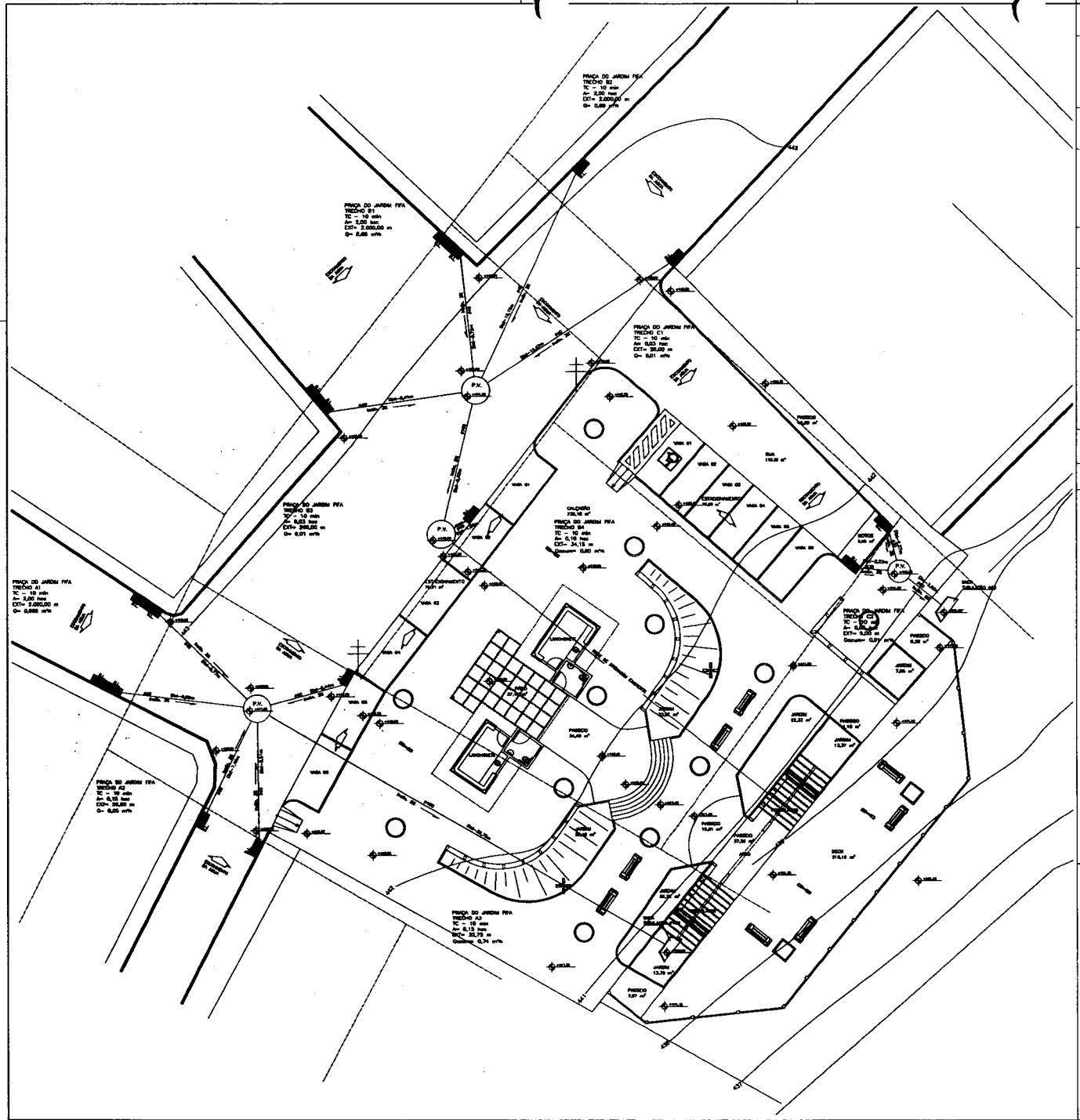

LEGENDA:

P.V.	POÇO DE VISITA
B.L.	BOCA DE LOBO
	SAÍDA DA TUBULAÇÃO DE ÁGUA PLUVIAL
	TUBO DE CONCRETO
CP	CAIXA DE PASSAGEM
	SENTIDO DE ESCOAMENTO DA ÁGUA
	GRELHA
Ø 100	DIÂMETRO DA TUBULAÇÃO

N
O E
S

TITULO:

URBANIZAÇÃO DA PRAÇA DO JARDIM FIFA

RESP. TÉCNICO:

YURI DE BRITO NEVES
ARQUITETO E URBANISTA
CAU - A 36.059-7

YURI DE BRITO NEVES:6573185
9515

Nº PRANCHA: 24

PROJETO: PROJETO - DRENAGEM

NOME DA PRANCHA: PLANTA BAIXA

PROPRIETÁRIO: PREFEITURA MUNICIPAL DE SANTA MARIA DA VITÓRIA - BA

CNPJ OU CPF:

ENDEREÇO: PRAÇA JARDIM FIFA, CENTRO, SANTA MARIA DA VITÓRIA -BA

REVISÃO:

ÁREA CONST.:	RRT / ART:	ESCALA:	DATA:
1.698,28 m²		1/200	JUNHO DE 2024

Processo: 23939e24 - Doc. 1148 - Documento Assinado Digitalmente por: ANTONIO ELSON MARQUES DA SILVA - 22/10/2024 21:41:18
Acesse em: https://e.tcm.ba.gov.br/epp/validaDoc.seam Código do documento: ee946ba8-6162-4b2c-a545-B410a6d2662e

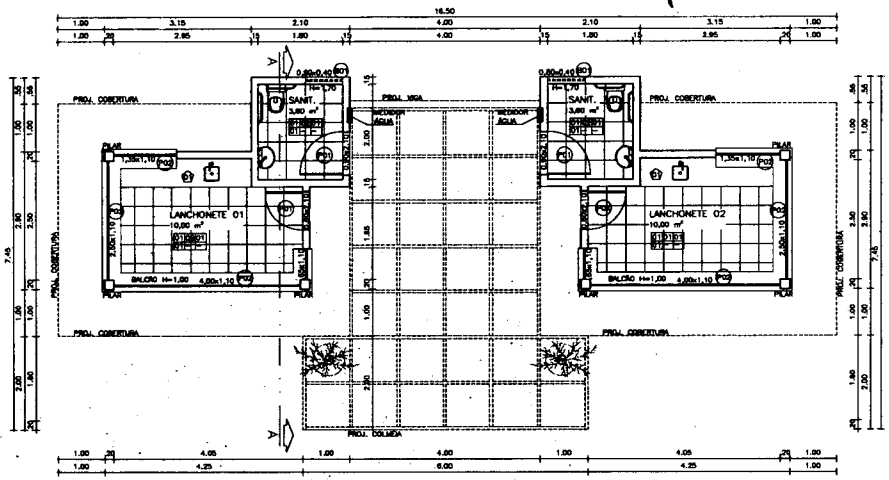

PLANTA BAIXA

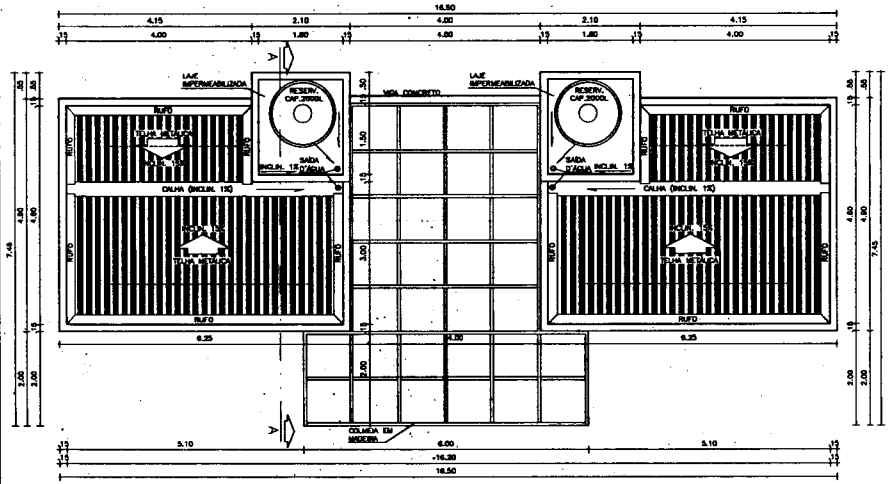

PLANTA DE COBERTURA

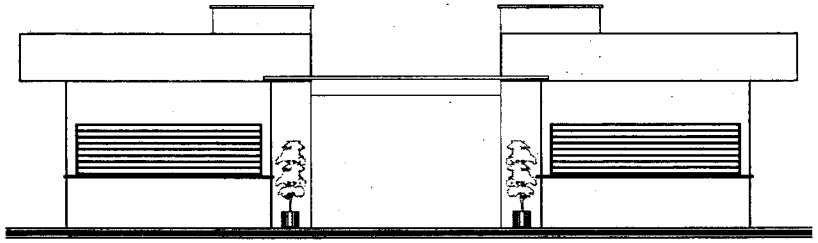

VISTA FRONTAL

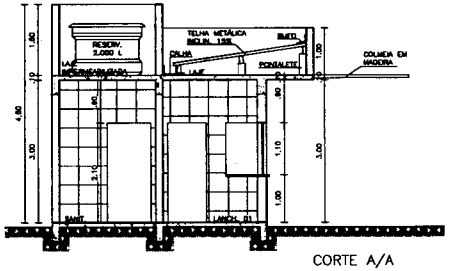

CORTE A/A

PISO PARE TETO
RODAMEIO
SOLEIRA RODAPE

	PISO
01	piso em porcelanato acetinado
	PAREDE
01	parede pintada com tinta acrílica, até o teto na cor branco
02	parede revestida c/ porcelanato esmaltado até o teto
	TETO
01	teto em laje rebocado e pintado com tinta acrílica
	SOLEIRA
01	soleira em granito cinza polido l=15cm
	RODAPÉ
01	rodapé em porcelanato polido
	RODAMEIO
P	
01	porta de abrir em alumínio anodizado
02	porta de enrolar em chapa de aço
B	
01	basculante em alumínio e vidro temperado
⬠	
01	bancada em granito polido

TITULO:

URBANIZAÇÃO DA PRAÇA DO JARDIM FIFA

RESP. TÉCNICO:

YURI DE BRITO NEVES
ARQUITETO E URBANISTA
CAU - A 36 059-7

YURI DE BRITO NEVES:65731859515

Nº PRANCHA: 25

PROJETO:

PROJETO - ARQUITETÔNICO - LANCHONETE

NOME DA PRANCHA:

PLANTA BAIXA / CORTE / VISTA / PLANTA DE COBERTURA

PROPRIETÁRIO:

PREFEITURA MUNICIPAL DE SANTA MARIA DA VITÓRIA - BA

CNPJ OU CPF:

ENDEREÇO:

PRAÇA JARDIM FIFA, CENTRO, SANTA MARIA DA VITÓRIA -BA

REVISÃO:

AREA CONST.	RRT / ART:	ESCALA:	DATA:
33,30 m²		1/75	JUNHO DE 2024

Processo: 23939e24 - Doc. 1148 - Documento Assinado Digitalmente por: ANTONIO ELSON MARQUES DA SILVA - 22/10/2024 21:41:18
Acesse em: https://e-tcm.ba.gov.br/epp/validaDoc.seam Código do documento: ee946ba8-6162-4b2c-a545-B410a6d2662e

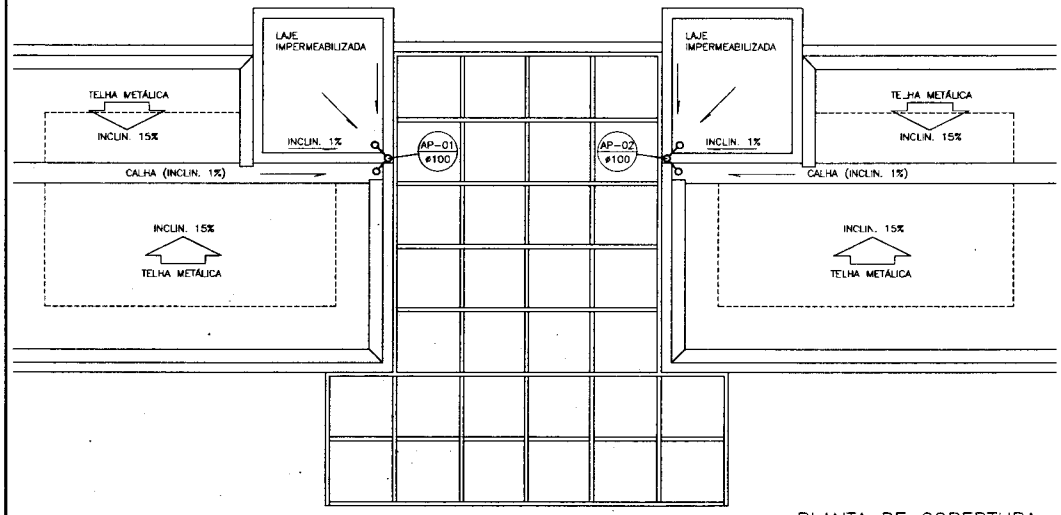

PLANTA DE COBERTURA

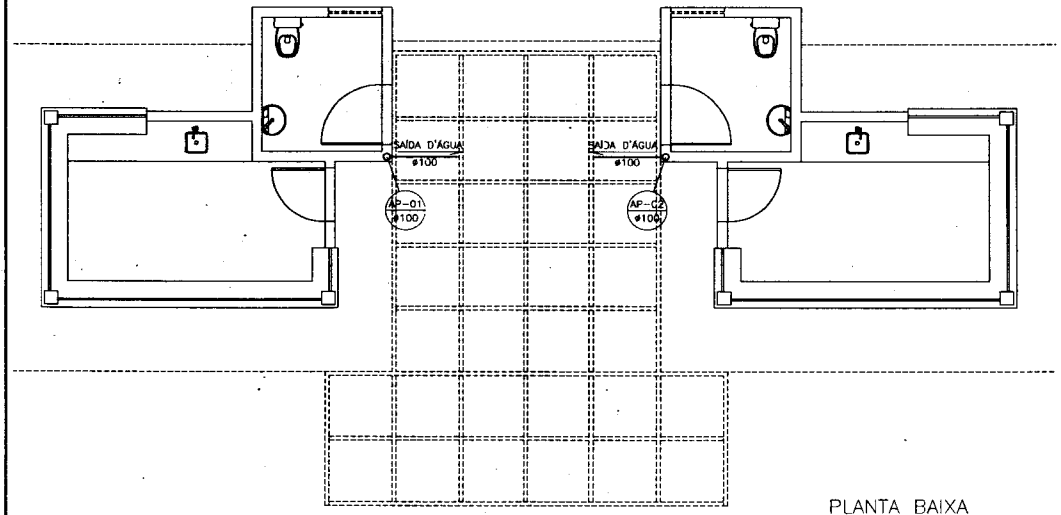

PLANTA BAIXA

LEGENDA - HIDRÁULICA

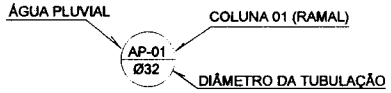

Ø 100	DIÂMETRO DA TUBULAÇÃO
⊙	RALO SIMPLES
▣	RALO SIMPLES
▥	GRELHA

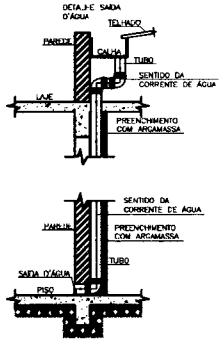

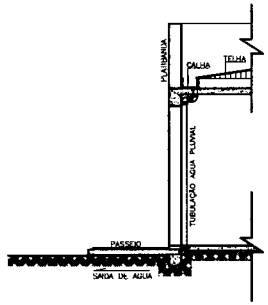

TÍTULO:

URBANIZAÇÃO DA PRAÇA DO JARDIM FIFA

RESP. TÉCNICO:

YURI DE BRITO NEVES
ARQUITETO E URBANISTA
CAU - A 36.059-7

YURI DE BRITO NEVES: 65731859515

Nº PRANCHA: 26

PROJETO:

PROJETO - ÁGUA PLUVIAL - LANCHONETE

NOME DA PRANCHA:

PLANTA BAIXA / PLANTA DE COBERTURA

PROPRIETÁRIO:

PREFEITURA MUNICIPAL DE SANTA MARIA DA VITÓRIA - BA

CNPJ OU CPF:

ENDEREÇO:

PRAÇA JARDIM FIFA, CENTRO, SANTA MARIA DA VITÓRIA -BA

REVISÃO:

ÁREA CONST.:	RRT / ART:	ESCALA:	DATA:
33,30 m²		1/75	JUNHO DE 2024

Processo: 23939e24 - Doc. 1148 - Documento Assinado Digitalmente por: ANTONIO ELSON MARQUES DA SILVA - 22/10/2024 21:41:18
Acesse em: https://e-tcm.ba.gov.br/epp/validaDoc.seam Código do documento: ee946ba8-6162-4b2c-a545-3410a6d2662e

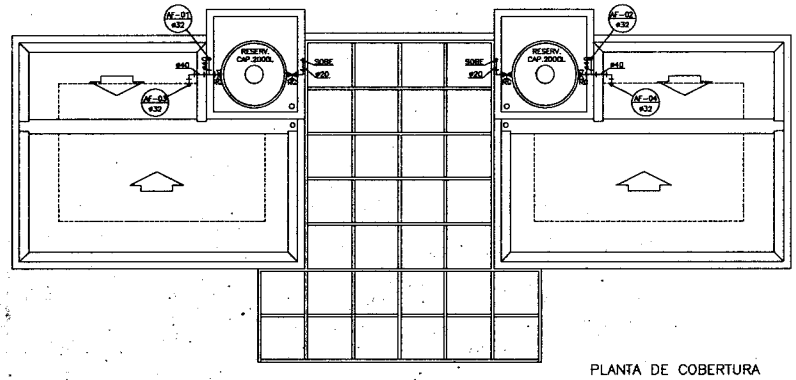

PLANTA DE COBERTURA

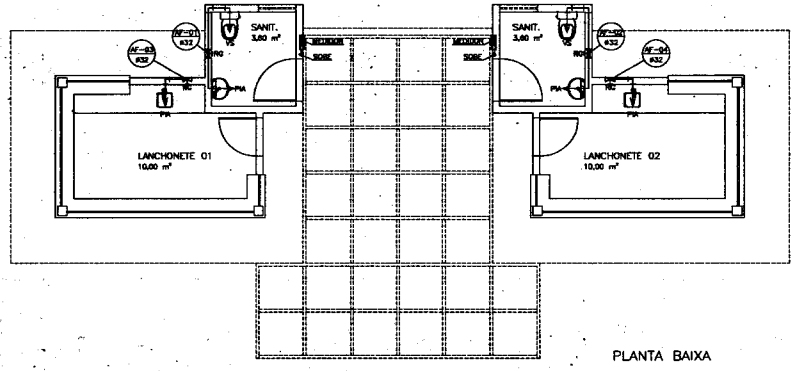

PLANTA BAIXA

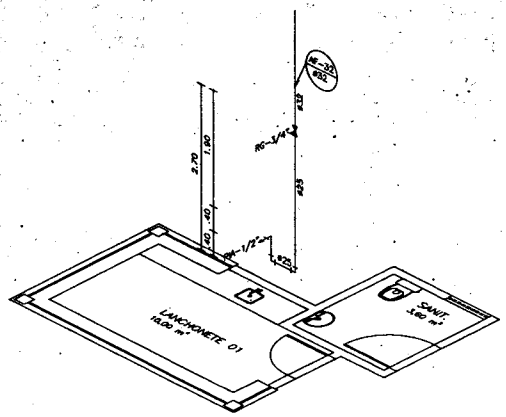

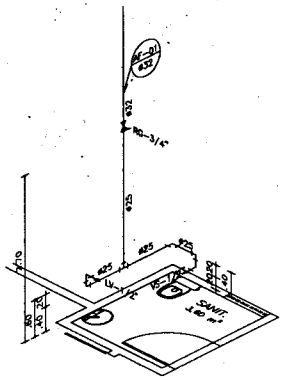

LEGENDA - HIDRÁULICA

ÁGUA FRIA — AF-01 ø32 — COLUNA 01 (RAMAL) — DIÂMETRO DA TUBULAÇÃO

RG	REGISTRO DE GAVETA	FL	FILTRO
RP	REGISTRO DE PRESSÃO	TQ	TANQUE DE LAVAR ROUPA
	TÊ	MQ	MAQUINA DE LAVAR
	CURVA DE 90		
	SAÍDA DE ÁGUA (PONTO)		
CH	CHUVEIRO		
VS	VASO SANITÁRIO		
LV	LAVATÓRIO		
PIA	PIA DE COZINHA (DESPEJO)		

TITULO:

URBANIZAÇÃO DA PRAÇA DO JARDIM FIFA

RESP. TÉCNICO:

YURI DE BRITO NEVES
ARQUITETO E URBANISTA
CAU - A 36 059-7

YURI DE BRITO NEVES: 65731859515

Nº PRANCHA: 27

PROJETO: PROJETO - ÁGUA - LANCHONETE

NOME DA PRANCHA: PLANTA BAIXA / PLANTA DE COBERTURA / ISOMÉTRICO

PROPRIETÁRIO: PREFEITURA MUNICIPAL DE SANTA MARIA DA VITÓRIA - BA

CNPJ OU CPF:

ENDEREÇO: PRAÇA JARDIM FIFA, CENTRO, SANTA MARIA DA VITÓRIA -BA

REVISÃO:

ÁREA CONST.:	RRT / ART:	ESCALA:	DATA:
33,30 m²		1/75	JUNHO DE 2024

Processo: 23939e24 - Doc. 1148 - Documento Assinado Digitalmente por: ANTONIO ELSON MARQUES DA SILVA - 22/10/2024 21:41:18
Acesse em: https://e.tcm.ba.gov.br/epp/validaDoc.seam Código do documento: ee946ba8-6162-4b2c-a545-B410a6d2662e

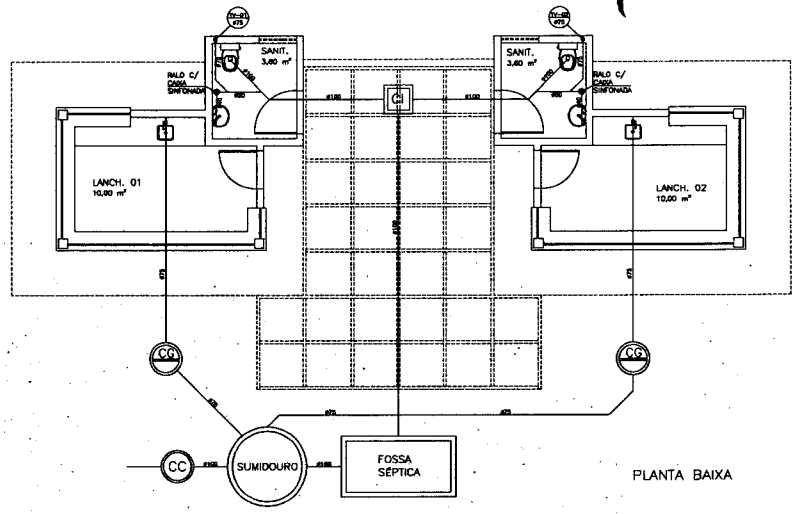

PLANTA BAIXA

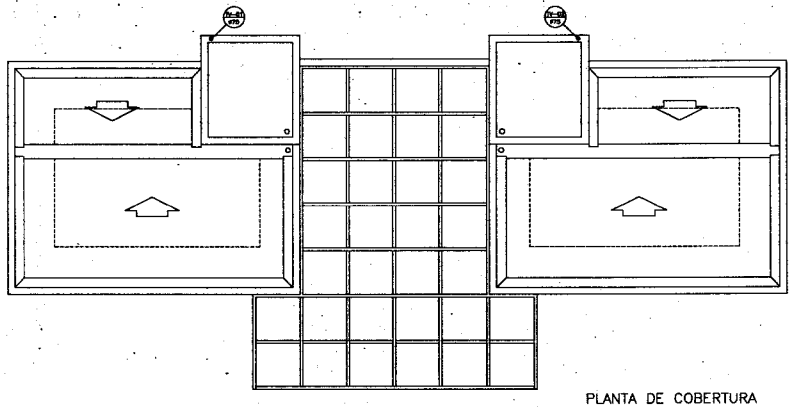

PLANTA DE COBERTURA

PLANTA BAIXA - SANITÁRIO

ESC: 1/25

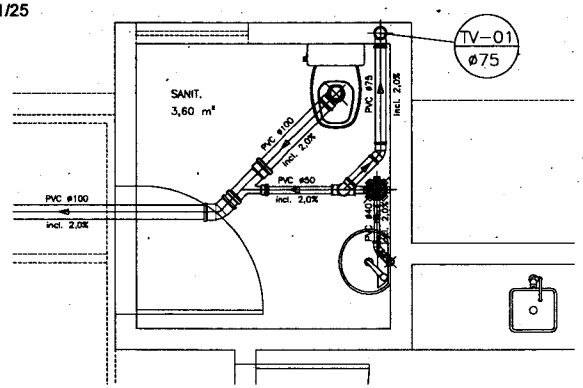

LEGENDA - ESGOTO

TUBO DE VENTILAÇÃO / TV-01 ø75 / COLUNA 01 / DIÂMETRO TUBULAÇÃO	
	ESGOTO PRIMÁRIO
	ESGOTO SECUNDÁRIO
○	RALO SIMPLES
⊙	RALO C/ CAIXA SINFONADA
⊗	RALO C/ CAIXA SINFONADA E TAMPA CEGA
⊠	CAIXA SINFORNADA
CI	CAIXA DE INSPEÇÃO
CG	CAIXA DE GORDURA
CS	CAIXA DE SABÃO
CC	CAIXA CLORADOR

TÍTULO:

URBANIZAÇÃO DA PRAÇA DO JARDIM FIFA

RESP. TÉCNICO:

YURI DE BRITO NEVES
ARQUITETO E URBANISTA
CAU - A 36.059-7

YURI DE BRITO NEVES: 657318 59515

Nº PRANCHA: 28

PROJETO: PROJETO - ESGOTO - LANCHONETE

NOME DA PRANCHA: PLANTA BAIXA / PLANTA DE COBERTURA / DETALHE

PROPRIETÁRIO: PREFEITURA MUNICIPAL DE SANTA MARIA DA VITÓRIA - BA

CNPJ OU CPF:

ENDEREÇO: PRAÇA JARDIM FIFA, CENTRO, SANTA MARIA DA VITÓRIA -BA

REVISÃO:

ÁREA CONST.	RRT / ART:	ESCALA:	DATA:
33,30 m²		1/75, 1/25	JUNHO DE 2024

Processo: 23939e24 - Doc. 1148 - Documento Assinado Digitalmente por: ANTONIO ELSON MARQUES DA SILVA - 22/10/2024 21:41:18
Acesse em: https://e.tcm.ba.gov.br/epp/validaDoc.seam Código do documento: ee946ba8-6162-4b2c-a545-B410a6d2662e

PLANTA BAIXA - FOSSA E SUMIDOURO
ESC: 1/50

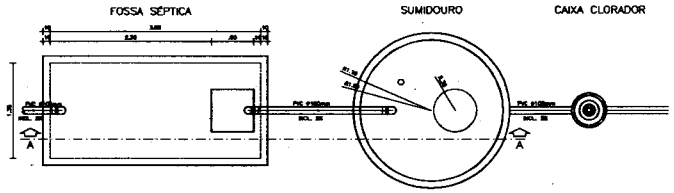

VISTA - FOSSA E SUMIDOURO
ESC: 1/50

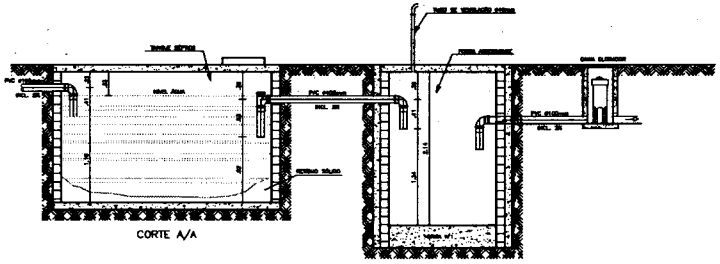

DETALHE - CAIXA CLORADOR
SEM ESCALA

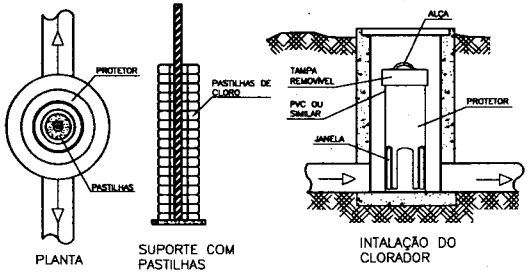

PLANTA BAIXA - CAIXA DE GORDURA
ESC: 1/20

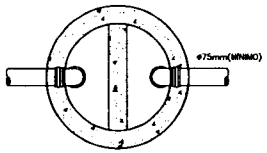

VISTA - CAIXA DE GORDURA
ESC: 1/20

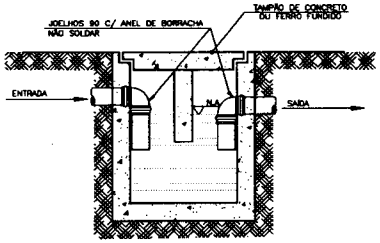

SEÇÃO LONGITUDINAL
DETALHE CAIXA DE GORDURA

PLANTA BAIXA - CAIXA DE INSPEÇÃO
ESC: 1/20

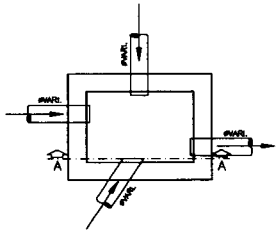

VISTA - CAIXA DE INSPEÇÃO
ESC: 1/20

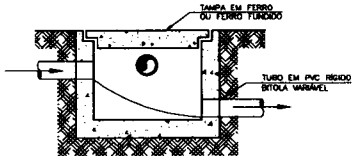

CORTE A/A

DETALHE TÍPICO
CAIXA DE INSPEÇÃO E PASSAGEM

TÍTULO:
URBANIZAÇÃO DA PRAÇA DO JARDIM FIFA

RESP. TÉCNICO: YURI DE BRITO NEVES ARQUITETO E URBANISTA CAU - A 36 059-7	YURI DE BRITO NEVES:65731859515	Nº PRANCHA: 29
PROJETO: PROJETO - ESGOTO - LANCHONETE		
NOME DA PRANCHA: DETALHE - FOSSA SÉPTICA E SUMIDOURO		
PROPRIETÁRIO: PREFEITURA MUNICIPAL DE SANTA MARIA DA VITÓRIA - BA		CNPJ OU CPF:
ENDEREÇO: PRAÇA JARDIM FIFA, CENTRO, SANTA MARIA DA VITÓRIA -BA		REVISÃO:
ÁREA CONST.:	RRT / ART:	ESCALA: INDICADA / DATA: JUNHO DE 2024

Processo: 23939e24 - Doc. 1148 - Documento Assinado Digitalmente por: ANTONIO ELSON MARQUES DA SILVA - 22/10/2024 21:41:18
Acesse em: https://e-tcm.ba.gov.br/epp/validaDoc.seam Código do documento: ee946ba8-6162-4b2c-a545-B410a6d2662e

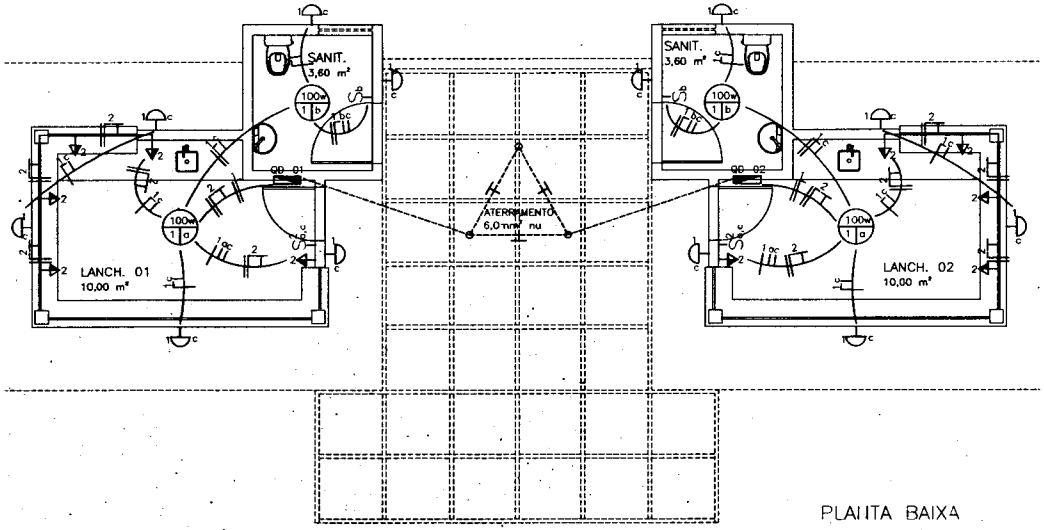

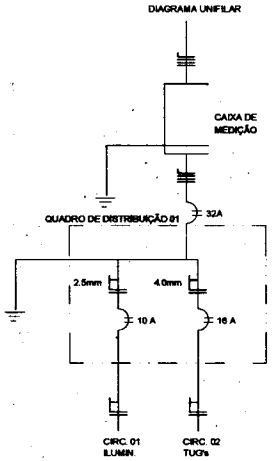

QUADRO DE DISTRIBUIÇÃO 01

CIRCUITO		TENSÃO	QUANTIDADE DE LÂMPADAS (W)			QUANTIDADE DE TOMADAS			TUE'S	POTÊNCIA INSTALADA	CORRENTE DE PROJETO	FATOR DE CORREÇÃO	CORRENTE CORRIGIDA	BITOLA DO CONDUTOR	PROTEÇÃO			FASES		
Nº	DESCRIÇÃO	VOLTS	60 W	100 W	200 W	100 VA	600 VA	1000 VA	WATS	VA	IB (A)	F	IC	mm2	TIPO	POLOS	IN (A)	R	S	T
1	Iluminação	220	5	6						560	2,55	0,70	3,64	2,50			10	N		
2	Tugs	220				2	8			2.000	9,09	0,70	13,00	6,00			16	N		
TOTAL									0	2.560	11,64		16,64	20,00			32	N	R	S

LEGENDA - ELETRICA

CIRCUITO — 200 (POT. LÂMPADA (W)) — 1 (IND. LÂMPADA) — a

	FASE - NEUTRO		TOMADA BAIXA H=30cm
	FASE - NEUTRO - TERRA		TOMADA MEDIA H=1,20m
	FASE - NEUTRO - RETORNO		TOMADA ALTA H=2,00m
	FASE - RETORNO		TOMADA DE TELEFONE
	NEUTRO - RETORNO		TOMADA DE TV
	NUMERO DO CIRCUITO		ARANDELA 60w
S	INTERRUPTOR SIMPLES		TOMADA DE INTERNET
S a,b,c	INTERRUPTOR TRES TECLA (LAMPADAS a,b,c)		QUADRO DE DISTRIBUIÇÃO
S 3WAY	INTERRUPTOR TRES TECLAS THREE-WAY EM C E SIPLES EM A e B		CAIXA DE PASSAGEM
	ELETRODUTO EMBUTIDO EM PAREDE OU TETO		
	ELETRODUTO EMBUTIDO EM PISO		

RECOMENDAÇÕES:

NEUTRO - CABO AZUL
TERRA - VERDE
FASE A - CABO VERMELHO
FASE B - CABO BRANCO
FASE C - CABO PRETO

TITULO:

URBANIZAÇÃO DA PRAÇA DO RIO CORRENTE

RESP. TÉCNICO:

YURI DE BRITO NEVES
ARQUITETO E URBANISTA
CAU - A 36.059-7

YURI DE BRITO NEVES: 65731859515

Nº PRANCHA: 30

PROJETO:

PROJETO - ELÉTRICO - LANCHONETE

NOME DA PRANCHA:

PLANTA BAIXA / DETALHE DIAGRAMA

PROPRIETÁRIO:

PREFEITURA MUNICIPAL DE SANTA MARIA DA VITÓRIA - BA

CNPJ OU CPF:

ENDEREÇO:

SANTA MARIA DA VITÓRIA -BA

REVISÃO:

ÁREA CONST.:	RRT / ART:	ESCALA:	DATA:
33,30 m²		1/75	JUNHO DE 2024

Processo: 23939e24 - Doc. 1148 - Documento Assinado Digitalmente por: ANTONIO ELSON MARQUES DA SILVA - 22/10/2024 21:41:18
Acesse em: https://e-tcm.ba.gov.br/epp/validaDoc.seam Código do documento: ee946ba8-6162-4b2c-a545-3410a6d2662e

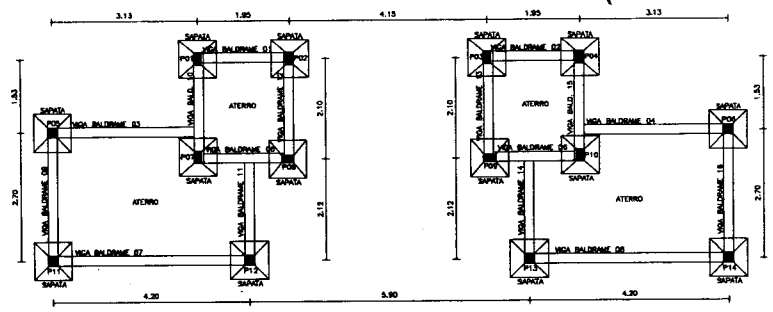

PLANTA DE FUNDAÇÃO

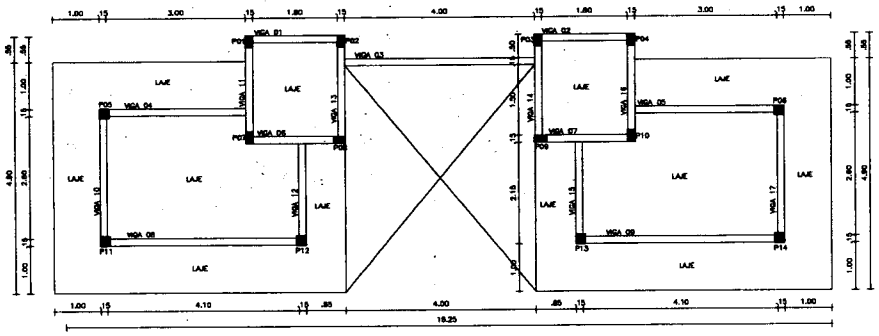

PLANTA DE VIGAMENTO

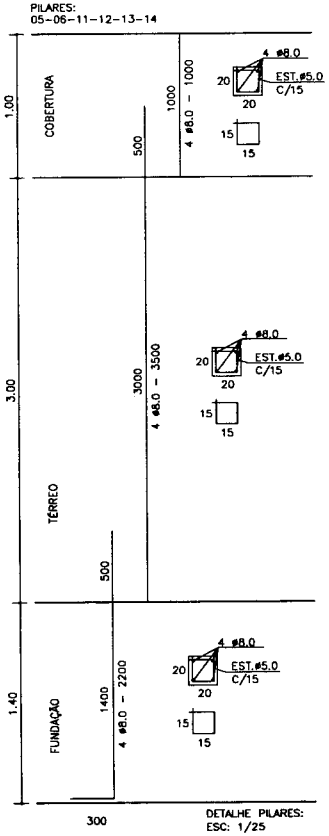

DETALHE PILARES:
ESC: 1/25

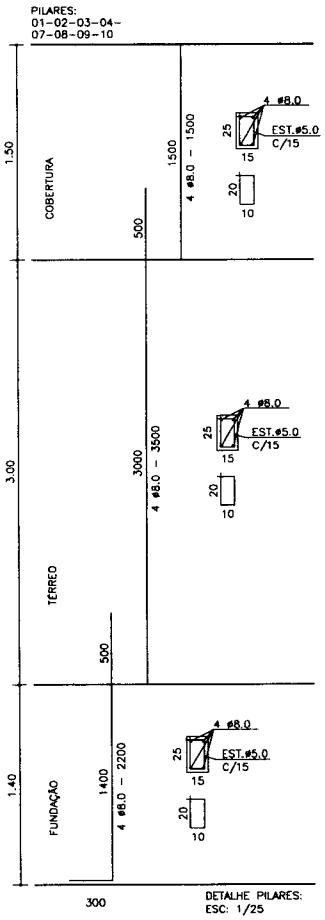

DETALHE PILARES:
ESC: 1/25

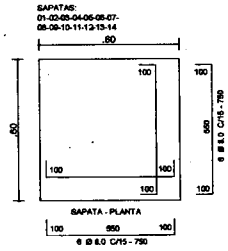

SAPATA - PLANTA

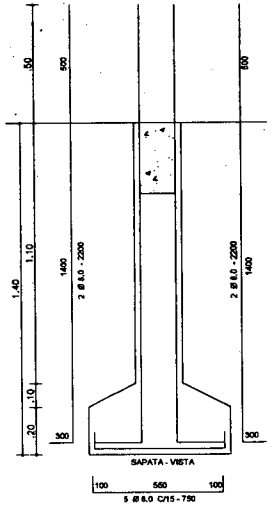

SAPATA - VISTA

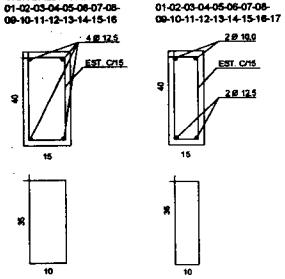

INFRA-ESTRUTURA
QUADRO DE FERROS - QUIOSQUE

ø mm	BARRAS	COMP. T	PESO KG
6.3	31,56	378,67	57,94
8.0	23,60	283,20	111,86
10.0			
12.5	14,53	174,40	167,95
16.0			
20.0			
TOTAL - CA 60			57,94
TOTAL - CA 50			279,81

VOLUME DE CONCRETO - 5,37 m3
ÁREA DE FORMA - 49,52 m2

SUFRA-ESTRUTURA
QUADRO DE FERROS - QUIOSQUE

ø mm	BARRAS	COMP. T	PESO KG
6.3	45,93	551,20	84,33
8.0	24,47	293,60	115,97
10.0	7,93	95,20	58,74
12.5	7,93	95,20	91,68
16.0			
20.0			
TOTAL - CA 60			84,33
TOTAL - CA 50			266,39

VOLUME DE CONCRETO - 5,42 m3
ÁREA DE FORMA - 80,40 m2

TÍTULO:
URBANIZAÇÃO DA PRAÇA DO JARDIM FIFA

RESP. TÉCNICO:
YURI DE BRITO NEVES
ARQUITETO E URBANISTA
CAU - A 36 059-7

YURI DE BRITO NEVES:65 7318595 15

Nº PRANCHA: 31

PROJETO:
PROJETO - ESTRUTURA - LANCHONETE

NOME DA PRANCHA:
PLANTA DE FUNDAÇÃO / PLANTA DE VIGAMENTO / DETALHES

PROPRIETÁRIO:
PREFEITURA MUNICIPAL DE SANTA MARIA DA VITÓRIA - BA

CNPJ OU CPF:

ENDEREÇO:
PRAÇA JARDIM FIFA, CENTRO, SANTA MARIA DA VITÓRIA -BA

REVISÃO:

ÁREA CONST.:	RRT / ART:	ESCALA:	DATA:
33,30 m²		1/75, 1/15, 1/25	JUNHO DE 2024

Processo: 23939e24 - Doc. 1148 - Documento Assinado Digitalmente por: ANTONIO ELSON MARQUES DA SILVA - 22/10/2024 21:41:18
Acesse em: https://e-tcm.ba.gov.br/epp/validaDoc.seam Código do documento: ee946ba8-6162-4b2c-a545-341 0a6d2662e

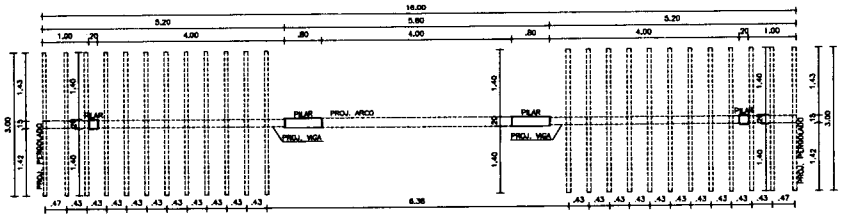

PLANTA BAIXA

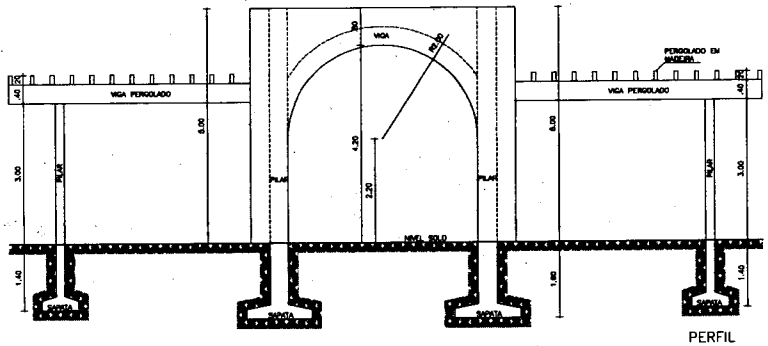

PERFIL

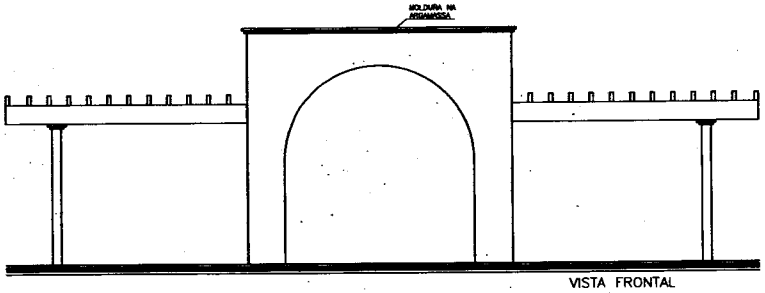

VISTA FRONTAL

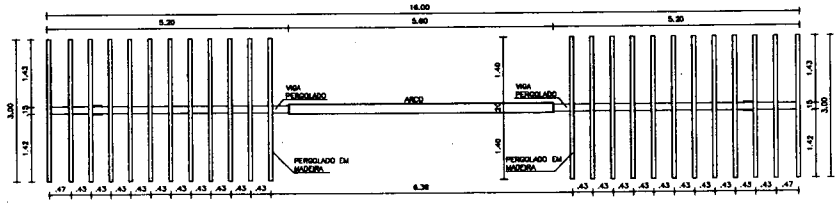

PLANTA DE COBERTURA

TITULO:

URBANIZAÇÃO DA PRAÇA DO JARDIM FIFA

RESP. TÉCNICO: YURI DE BRITO NEVES, ARQUITETO E URBANISTA, CAU - A 36.059-7	YURI DE BRITO NEVES: 65731859515	Nº PRANCHA: 32
PROJETO: PROJETO - ARQUITETÔNICO - PERGOLADO		
NOME DA PRANCHA: PLANTA BAIXA / PERFIL / VISTA / COBERTURA		
PROPRIETÁRIO: PREFEITURA MUNICIPAL DE SANTA MARIA DA VITÓRIA - BA		CNPJ OU CPF:
ENDEREÇO: PRAÇA JARDIM FIFA, CENTRO, SANTA MARIA DA VITÓRIA -BA		REVISÃO:
ÁREA CONST.: 1.698,28 m²	RRT / ART:	ESCALA: 1/75
DATA: JUNHO DE 2024		

Processo: 23939e24 - Doc. 1148 - Documento Assinado Digitalmente por: ANTONIO ELSON MARQUES DA SILVA - 22/10/2024 21:41:18
Acesse em: https://e.tcm.ba.gov.br/epp/validaDoc.seam Código do documento: ee946ba8-6162-4b2c-a545-341 0a6d2662e

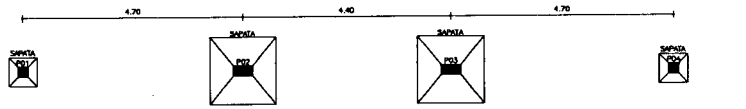

PLANTA DE FUNDAÇÃO



PLANTA DE VIGAMENTO

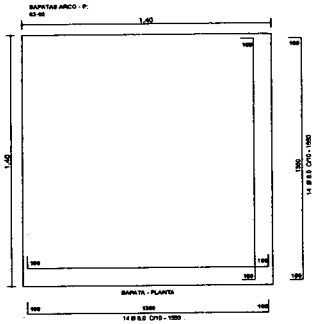

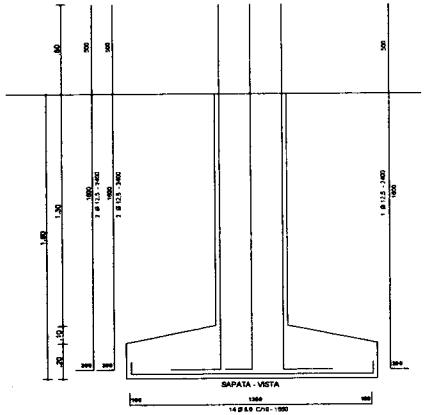

PILARES ARCO-P:
02-03

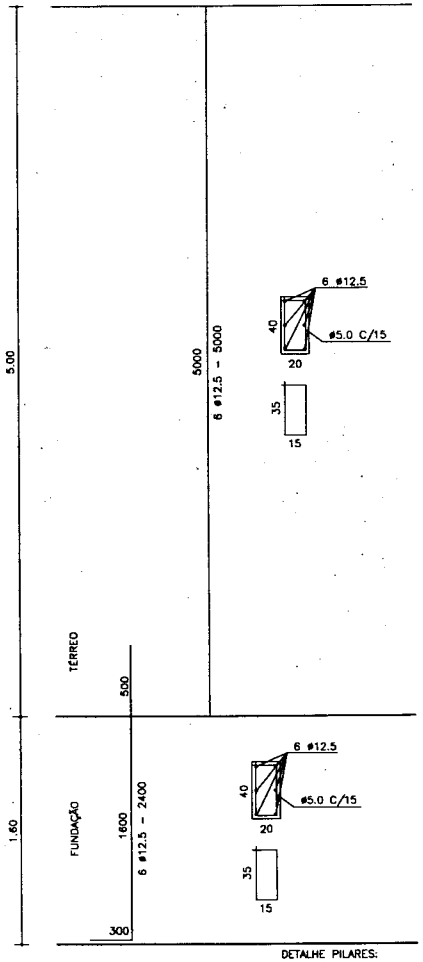

DETALHE PILARES:
ESC: 1/25

PILARES PERGOLADO-P:
01-04

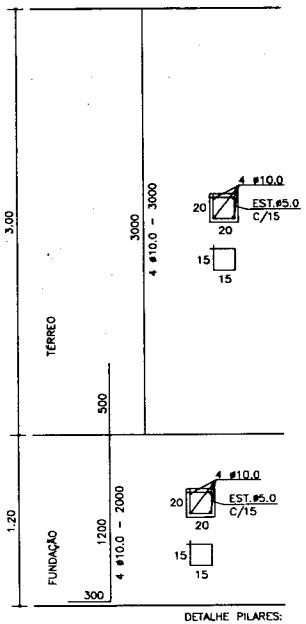

DETALHE PILARES:
ESC: 1/25

SAPATAS PERGOLADO - P:
01-04

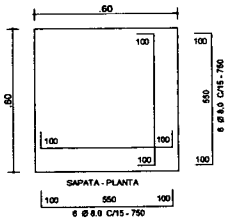

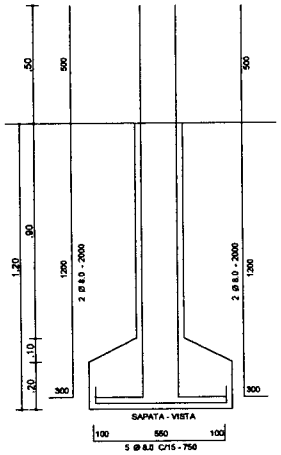

VIGA ARCO:
02

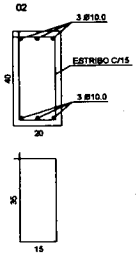

VIGA PERGOLADO:
01-03

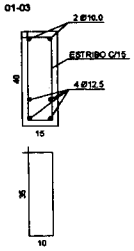

INFRA-ESTRUTURA
QUADRO DE FERROS - PERGOLADOS

Ø mm	BARRAS	COMP. T	PESO KG
6.3	2,58	30,93	4,73
8.0	8,73	104,80	41,40
10.0	1,33	16,00	9,87
12.5	2,40	28,80	27,73
16.0			
20.0			
TOTAL - CA 60			4,73
TOTAL - CA 50			79,00

VOLUME DE CONCRETO - 1,61 m3
ÁREA DE FORMA - 4,72 m2

SUFRA-ESTRUTURA
QUADRO DE FERROS - PERGOLADOS

Ø mm	BARRAS	COMP. T	PESO KG
6.3			
8.0			
10.0	6,40	76,80	47,39
12.5	8,60	103,20	99,38
16.0			
20.0			
TOTAL - CA 60			
TOTAL - CA 50			146,77

VOLUME DE CONCRETO - 2,10 m3
ÁREA DE FORMA - 32,26 m2

TITULO:
URBANIZAÇÃO DA PRAÇA DO JARDIM FIFA

RESP. TÉCNICO:
YURI DE BRITO NEVES
ARQUITETO E URBANISTA
CAU - A 36.059-7

YURI DE BRITO NEVES:65731859315

Nº PRANCHA: 33

PROJETO:
PROJETO - ESTRUTURA - PERGOLADO

NOME DA PRANCHA:
PLANTA DE FUNDAÇÃO / PLANTA DE VIGAMENTO / DETALHES

PROPRIETÁRIO:
PREFEITURA MUNICIPAL DE SANTA MARIA DA VITÓRIA - BA

CNPJ OU CPF:

ENDEREÇO:
PRAÇA JARDIM FIFA, CENTRO, SANTA MARIA DA VITÓRIA -BA

REVISÃO:

ÁREA CONST.:	RRT / ART:	ESCALA:	DATA:
1.698,28 m²		1/75, 1/20, 1/15	JUNHO DE 2024

Processo: 23939e24 - Doc. 1148 - Documento Assinado Digitalmente por: ANTONIO ELSON MARQUES DA SILVA - 22/10/2024 21:41:18
Acesse em: https://e-tcm.ba.gov.br/epp/validaDoc.seam Código do documento: ee946ba8-6162-4b2c-a545134104d2662e

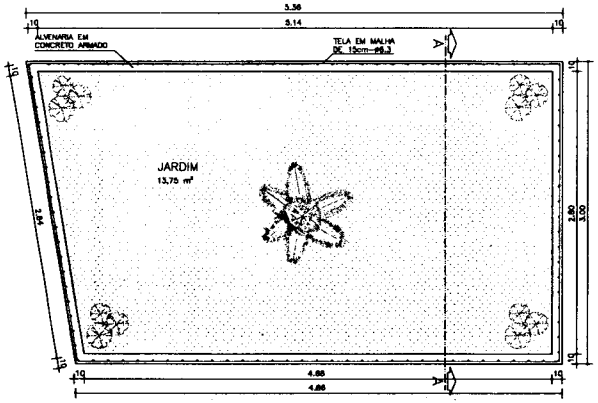

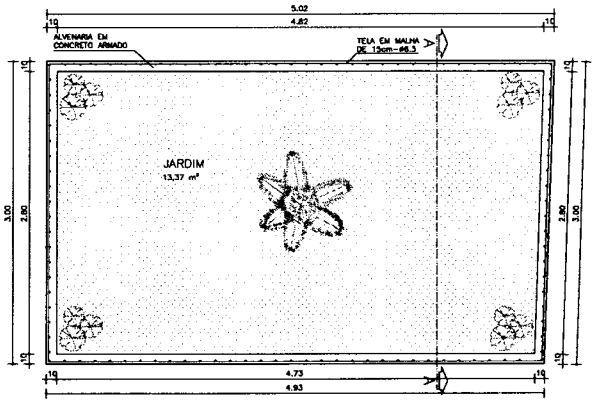



CORTE A/A

CORTE A/A



VISTA



VISTA

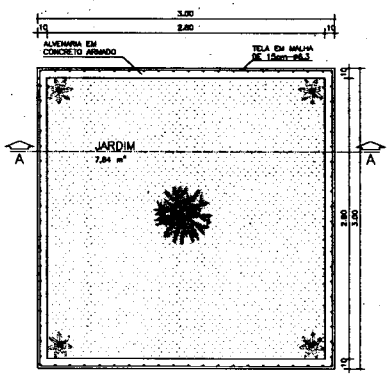

CORTE A/A



VISTA

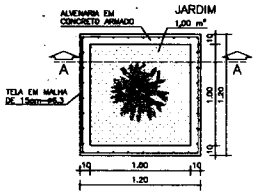

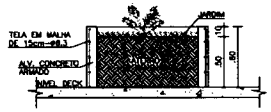

CORTE A/A

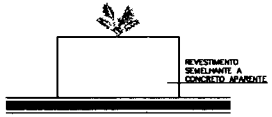

VISTA

TÍTULO
URBANIZAÇÃO DA PRAÇA DO JARDIM FIFA

RESP. TÉCNICO
YURI DE BRITO NEVES
ARQUITETO E URBANISTA
CAU - A 16.088-7

YURI DE BRITO NEVES:66731859051
3

Nº PRANCHA
34

PROJETO
PROJETO - ARQUITETÔNICO - JARDINEIRA

NOME DA PRANCHA
PLANTA BAIXA / CORTE / VISTA

PROPRIETÁRIO
PREFEITURA MUNICIPAL DE SANTA MARIA DA VITÓRIA - BA

CNPJ OU CPF

ENDEREÇO
PRAÇA JARDIM FIFA, CENTRO, SANTA MARIA DA VITÓRIA -BA

REVISÃO

ÁREA CONST.: 1.086,28 m²
RRT / ART:
ESCALA: 1/25
DATA: JUNHO DE 2024

Processo: 23939e24 - Doc. 1148 - Documento Assinado Digitalmente por: ANTONIO ELSON MARQUES DA SILVA - 22/10/2024 21:41:18
Acesse em: https://e-tcm.ba.gov.br/epp/validaDoc.seam Código do documento: ee946ba8-6162-4b2c-a545-3410a6d2662e

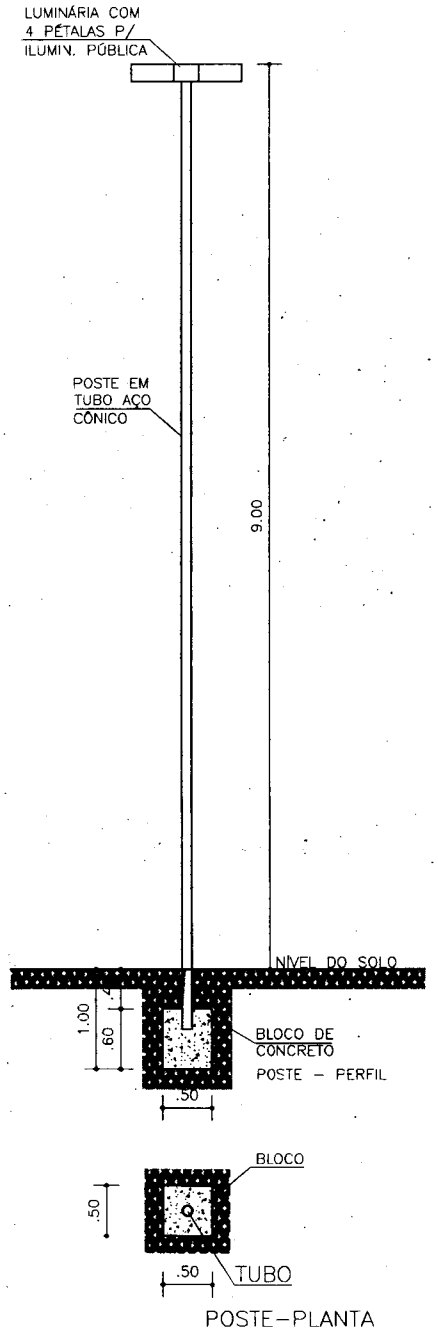

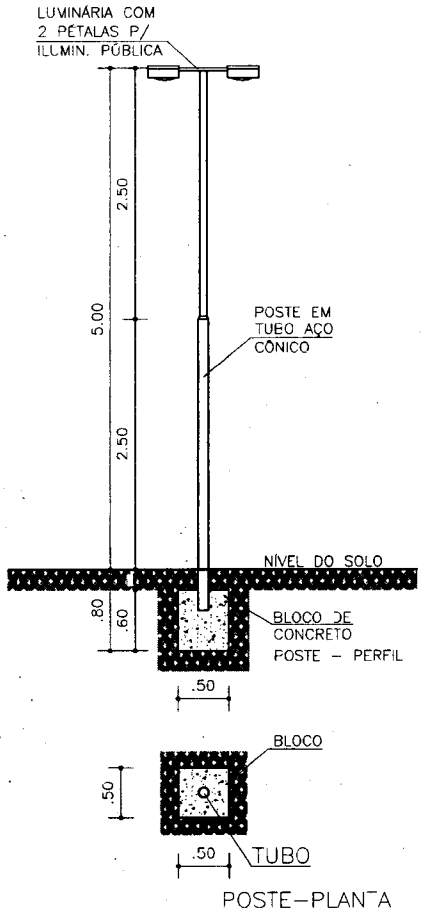

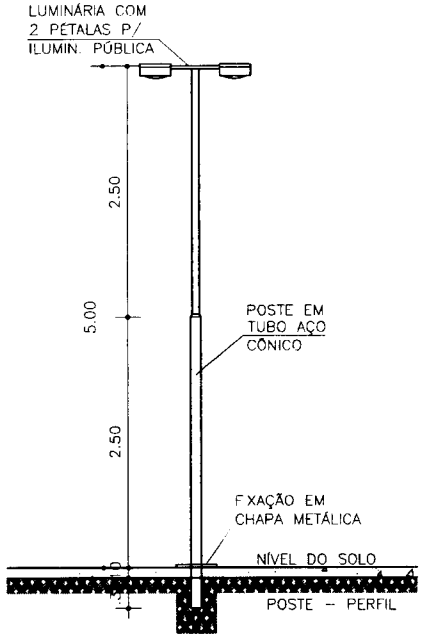

TITULO:

URBANIZAÇÃO DA PRAÇA DO JARDIM FIFA

RESP. TÉCNICO:

YURI DE BRITO NEVES
ARQUITETO E URBANISTA
CAU - A 36.059-7

YURI DE BRITO NEVES:65 7318595 15

N° PRANCHA: 35

PROJETO:

PROJETO - ARQUITETÔNICO - DETALHE POSTES

NOME DA PRANCHA:

PLANTA BAIXA / PERFIL

PROPRIETÁRIO: PREFEITURA MUNICIPAL DE SANTA MARIA DA VITÓRIA - BA

CNPJ OU CPF:

ENDEREÇO: PRAÇA JARDIM FIFA, CENTRO, SANTA MARIA DA VITÓRIA -BA

REVISÃO:

ÁREA TOTAL:	RRT / ART:	ESCALA:	DATA:
		1/50	JUNHO DE 2024

Processo: 23939e24 - Doc. 1148 - Documento Assinado Digitalmente por: ANTONIO ELSON MARQUES DA SILVA - 22/10/2024 21:41:18
Acesse em: https://e-tcm.ba.gov.br/epp/validaDoc.seam Código do documento: ee946ba8-6162-4b2c-a545-3410a6d2662e

POÇO DE VISITA
ESCALA 1/25

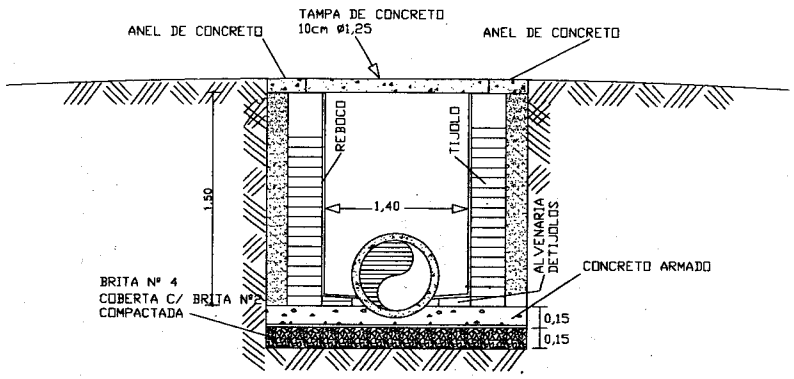

DET.ESCAVAÇÃO TUBO DE CONCRETO
ESCALA 1/50

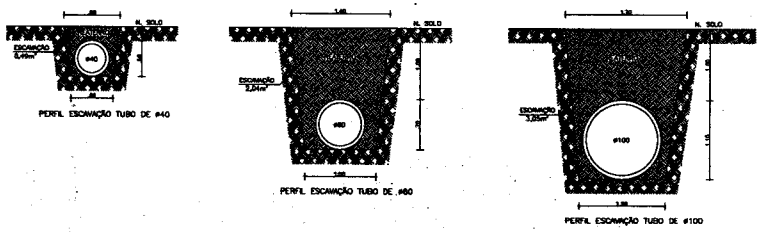

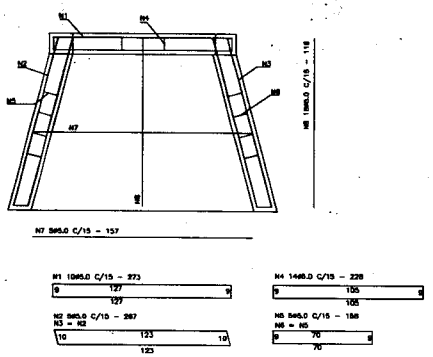

FERRAGEM
ESCALA 1/25

DET. SÁIDA DE ÁGUA

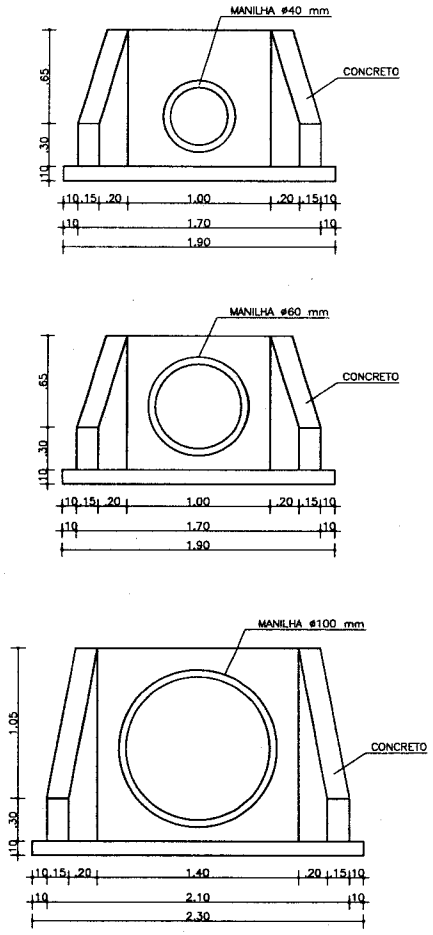

VISTA FRONTAL
ESCALA 1/25

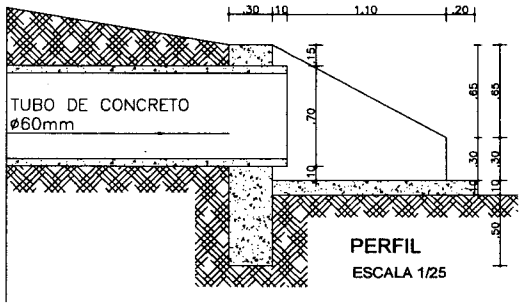

PERFIL
ESCALA 1/25

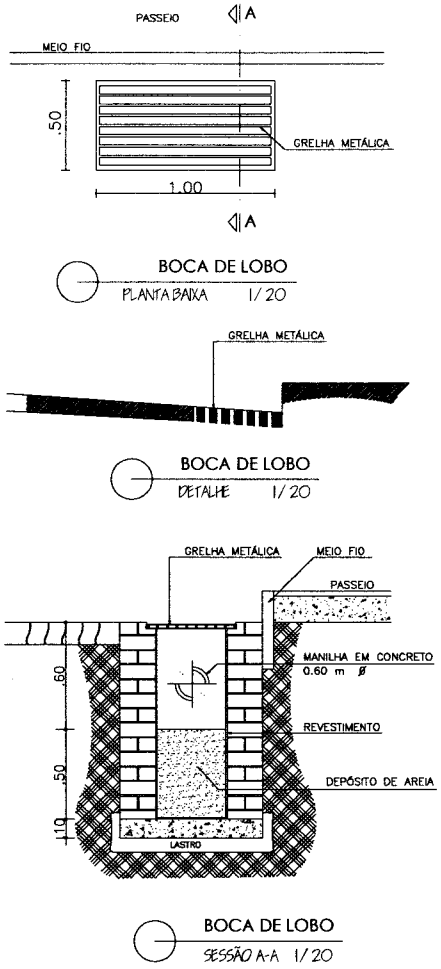

TÍTULO:
URBANIZAÇÃO DA PRAÇA DO JARDIM FIFA

RESP. TÉCNICO: YURI DE BRITO NEVES, ARQUITETO E URBANISTA, CAU - A 36.059-7	YURI DE BRITO NEVES:65 73185951 5	Nº PRANCHA: 36
PROJETO: PROJETO - DRENAGEM		
NOME DA PRANCHA: DETALHES		
PROPRIETÁRIO: PREFEITURA MUNICIPAL DE SANTA MARIA DA VITÓRIA - BA		CNPJ OU CPF:
ENDEREÇO: PRAÇA JARDIM FIFA, CENTRO, SANTA MARIA DA VITÓRIA -BA		REVISÃO:
ÁREA CONST.:	RRT / ART:	ESCALA: INDICADA / DATA: JUNHO DE 2024

Processo: 23939e24 - Doc. 1148 - Documento Assinado Digitalmente por: ANTONIO ELSON MARQUES DA SILVA - 22/10/2024 21:41:18
Acesse em: https://e-tcm.ba.gov.br/epp/validaDoc.seam Código do documento: ee946ba8-6162-4b2c-a545-b410a6d2662e